

ता.21-06-2020 का कंकणाकृति-वलयकार सूर्यग्रहण का सम्पूर्ण विवरण

आलेखन:श्रीव्यास पंचांग-शास्त्री अजयभाई जे.व्यास (व्यासजी)

इसा.2020 का प्रथम सूर्य ग्रहण ता.21-06-2020 के दिन हो रहा है | इस दिन रविवार होने से यह ग्रहण 'चूडामणि सूर्यग्रहण' के नाम से माना जाता है या संज्ञा दी जाती है | इस दिन का पंचांग इस तरह है |

शक सम्वत 1942-शर्वरी,विक्रम सम्वत -2077-आनन्द (प्रमाथी), गुजराती सम्वत 2076-विरोधकृत, दक्षिणायन, उतरगोल, वर्षाऋतु, मास-ज्येष्ठ (अमांत)-अषाढ़ (पुर्णिमांत), पक्ष -कृष्ण, तिथि-अमावश 12:11 तक बाद में प्रतिपदा, वार-रविवार, नक्षत्र -मृगशीर्ष 13:01 तक बादमें आर्द्रा, योग-गण्ड 13:44 तक बाद में वृद्धि, प्रथम करण-नाग 12:11 तक, द्वितीय करण-किंस्तुघ्न 24:09 तक बाद में बव, चन्द्र- मिथुन में, सूर्य मिथुन के मृगशीर्ष नक्षत्र के चतुर्थ चरण में 23:28 तक बाद में आर्द्रा नक्षत्र में प्रवेश कर रहा है |

जब सूर्य का आर्द्रा नक्षत्र में प्रवेश होता है तो वर्षाविज्ञान के मुताबिक आर्द्रा नक्षत्र प्रवेश की कुण्डली को आधार मानके फलादेश भी किया जाता है | आर्द्रा नक्षत्र के अनुसार वाहन-अश्व, स्त्री.स्त्री.चन्द्र,चन्द्र है |

त्यौहार: इष्टि, साल का सबसे बड़ा दिन, अमावश,विश्व योग दिन, अयन करिदीन, वलयकार सूर्य ग्रहण भारत में द्रश्य होगा, व्यतिपात महापात 23.20 तक |

यह ग्रहण वलयकार स्वरूप मध्य आफ्रिका, दक्षिण एशिया, चीन एवं पेसेफिक में दिखाई देखा जब की आफ्रिका, पूर्व-दक्षिण यूरोप और एशिया में आंशिक ग्रहण दिखेगा |

भारत में यह ग्रहण उतर भारत में द्रोणगिरी, जोशीमठ, रुद्रनाथ, अखीमठ,टेहरी,मोहन्द, यमुनानगर, कुरुक्षेत्र, हरिगढ़, सूरतगढ़, श्री विजयनगर, अनुपमगढ़, घरसाना, देहरादून आदिमें पश्चिम से पूर्व की ओर अर्थात उतर भारत की ओर पश्चिम सिमांकन से पूर्व सिमांकन तक की लंबाई में एवं उतर से दक्षिण की ओर मध्यवर्ती रेखा 21 किलोमीटर की चौड़ाई में कंकणाकृति/ वलयकार ग्रहण दिखेगा जब की भारत के अन्य प्रान्त में खण्डीय/आंशिक ग्रहण ही दिखेगा |

यह ग्रहण संपूर्ण भारत में दिखाई दे रहा है अतः धार्मिक परंपरानुसार इस ग्रहण का वेध भी मानना चाहिए | ग्रहणकाल में वेध/सूतक अपने-अपने स्थान के अनुसार लगता है | सूर्य ग्रहण में यह वेध 4 प्रहर (12 घण्टा) पहले लगता है | ग्रहण के वेध को सूतक कहा जाता है | सूतक में एवं ग्रहण के पर्वकाल में क्या करे क्या न करे उनकी संपूर्ण माहिती आगे दी है |

→ बालागाम(जूनागढ़) में ग्रहण का सूतक काल इस तरह है | [सूक्ष्म गिनती से]

ता.20-06-2020 रात्रि 10:12 (22:12) से ता. 21-06-2020 दोपहर 01:24 (13:24) तक सूतक रहेगा | [जब-तक अपने स्थान पर ग्रहण समाप्त नहीं होता; तब-तक]

बालक-वृद्ध-गर्भवतीस्त्री एवं मरीजो के लिए सूतक ता.21-06-2020 सुबह 06:00 ता.20-06-2020 के दिन (30:00) से ता.21-06-2020 दोपहर 01:24 (13:24) तक [जब-तक अपने स्थान पर ग्रहण समाप्त नहीं होता; तब-तक]

→ भारतीय मानक समयनुसार सामान्य तौर पर सभी स्थानों के लिये स्थूल गिनती से ग्रहण का सूतककाल इस तरह होगा |

ता.20-06-2020 रात्रि 09:16 (21:16) से ता. 21-06-2020 दोपहर 03:04 (15:04) तक रहेगा [अपने गाव में ग्रहण समाप्ति तक]

बालक-वृद्ध-गर्भवतीस्त्री एवं मरीजो के लिए सूतक ता.21-06-2020 सुबह 04:46(ता. 20-06-2020 के दिन 28:46) से ता.21-06-2020 दोपहर 03:04 (15:04) तक रहेगा [अपने गाव में ग्रहण समाप्ति तक] |

कंकणाकृति सूर्यग्रहण का समय एवं स्थानीय ज्ञान निम्न है [भारतीय मानक समय में]

ग्रहण की क्रमीक स्थिति	समय घं.मि.से.	भुकेन्द्रीय अक्षांश	भुकेन्द्रीय रेखांश
उपछाया का प्रथम बाह्य स्पर्श-1(ग्रहण प्रारंभ)	09:15:47	01° 03' दक्षिण	034° 25' पूर्व
उपछायाकिय दक्षिण रास्ते की प्रारंभिक सीमा-1	10:15:58	27° 54' दक्षिण	032° 10' पूर्व
छाया का प्रथम बाह्य स्पर्श-1(ग्रहण सन्मिलन)	10:17:33	01° 14' उत्तर	018° 00' पूर्व
छायाकीय दक्षिण रास्ते की प्रारंभिक सीमा-1	10:18:12	00° 57' उत्तर	018° 01' पूर्व
प्रारंभिक केन्द्रीय रेखा की चरम सीमा-1	10:18:17	01° 17' उत्तर	017° 49' पूर्व
महतम अवधि	10:18:17	01° 17' उत्तर	017° 49' पूर्व

छायाकीय उतर रास्ते की प्रारंभिक सीमा-1	10:19:10	01° 37' उतर	017° 36' पूर्व
छाया का प्रथम आंतरिक स्पर्श-1	10:20:26	01° 19' उतर	017° 38' पूर्व
उपछायाकीय उतर रास्ते की प्रारंभिक सीमा-1	10:53:54	33° 12' उतर	007° 10' पश्चिम
उपछायाका प्रथम आंतरिक स्पर्श-1	11:20:32	09° 21' उतर	001° 33' पश्चिम
ग्रहण मध्य	12:09:53	30° 05' उतर	079° 07' पूर्व
उपछाया का अंतिम आंतरिक स्पर्श-2	12:57:58	19° 29' उतर	167° 10' पूर्व
उपछायाकीय उतर रास्ते की प्रारंभिक सीमा-2	13:25:12	42° 46' उतर	175° 14' पूर्व
छाया का अंतिम आंतरिक स्पर्श-2	14:00:58	11° 31' उतर	147° 48' पूर्व
छायाकीय उतर रास्ते की प्रारंभिक सीमा-2	14:01:09	11° 47' उतर	147° 49' पूर्व
प्रारंभिक केन्द्रीय रेखा की चरम सीमा-2	14:01:22	11° 29' उतर	147° 36' पूर्व
छायाकीय दक्षिण रास्ते की प्रारंभिक सीमा-2	14:01:34	11° 10' उतर	147° 24' पूर्व
छाया का अंतिम बाह्य स्पर्श-2(ग्रहण उन्मीलन)	14:02:07	11° 26' उतर	147° 25' पूर्व
उपछायाकीय दक्षिण रास्ते की प्रारंभिक सीमा-2	14:04:08	17° 51' दक्षिण	133° 58' पूर्व

उपछाया का अंतिम बाह्य स्पर्श-2(ग्रहण समाप्त)	15:03:50	09° 11' उत्तर	130° 58' पूर्व
खग्रास समय	00:00:38		
ग्रहण की स्थिरता	03:44:34		
ग्रहण का पर्व काल(सामान्य)	05:48:03		
ग्रहण का पर्व काल बालागाम अनुसार	03:25:43		
भूमध्य रेखा में युति	12:11:14		
क्रांतिवृत्त में युति	12:11:17		
ग्रहण का ग्रासमान (सामान्य)	0.994		
ग्रहण का ग्रासमान बालागाम अनुसार	0.799		
ग्रहण का आच्छादन (सामान्य)	0.98		
ग्रहण का आच्छादन बालागाम अनुसार	0.74		
ग्रहण प्रतिमा की गहराई	30.40 % (3.3 कि.मी)		
ग्रहण की मध्य पडछायी की चौड़ाई	21 कि.मी		
यह ग्रहण उत्तर शरीय है	-----		

बालागाम में इस दिन तापमान 30-34 सेल्शियस, भेज का प्रमाण-57%, बिजली के साथ बारिश 29%, तेज हवा 19 किमी/घ. तथा बारिश 1.6 एम.एम. की संभावना रह सकती है (इनको सिर्फ अनुमान ही मानें) ।

श्री व्यास पंचांग ज्योतिष कार्यालय बालागाम-शास्त्री अजयभाई व्यास(व्यासजी)

हमारी YouTube चैनल sri vyas panchang को LIKE-SHERE-SUBSCRIBE करे,अपनी जन्म पत्रिका एवं आपके एक प्रश्न का मुफ्त जवाब प्राप्त करे | MO.63565 54306(11 AM.TO 06 PM.)

विभिन्न ज्योतिषीय अवयवों के विश्लेषण पर आधारित ता. 21-06-2020 के सूर्यग्रहण का प्रभाव

पर्व स्वामी:

ग्रहण का स्वामी वरुण हो तो जगत में क्षेम कल्याण, धन की वृद्धि, उपद्रवों का नाश, और सुर्भिक्ष होता है जिस से प्रजाको आनन्द किन्तु राजपुत्रोंको पीड़ा होती है।

अयन:

यह ग्रहण दक्षिणायन में हो रहा है इसीलिए 3 मास तक वैश्य, शुद्र तथा भैस और हाथियों को पीड़ा तथा महेंगे होते हैं।

चन्द्रमास:

ग्रहण अषाढ(अमांत ज्येष्ठ) में हो रहा है इसलिए तालाव, नदि आदि, फल, मूल, कन्धार कश्मीर, पुलिंद, आदि देशों में विनाश और ताबाही हो सकती है।

वार:

यह ग्रहण रविवार के दिन हो रहा है इसलिए वर्षा की कमी, धान्य की उत्पत्ति अल्प प्रमाण में, गायों में थोड़ा दूध, राजकर्ताओं में आपस में युद्ध और कलिंग देश (वर्तमान में ओडिशा, आन्ध्र, कलिंग, छत्तीशगढ़, झारखंड और मध्य प्रदेश का कुछ हिस्सा) में पिडा हो सकती है।

यह सूर्यग्रहण रविवार के दिन हो रहा है इसलिए गेहूँ, चावल, मूँग, आदि धान्य तथा गुड-खांड का संग्रह करने से दो मास में बहुत लाभ हो सकता है।

यह ग्रहण मृगशीर्ष और आर्द्रा नक्षत्र में हो रहा है, इसलिए दोनों नक्षत्र का फल निम्न है।

मृगशीर्ष नक्षत्र का फल:

वस्त्र, कमल, फल, पुष्प, मोती आदि रत्न, पक्षी, गानेवाले, कामी, सुगन्धि वस्तु, वन में विचरनेवाले, सोमपान करनेवाले, हरण और लेखक इनको पीड़ा हो सकती है।

आर्द्रा नक्षत्र का फल:

चोर, शठ, वध, बंधन, भेद करनेवाले, मन्त्रप्रयोग से शत्रुओं को दण्ड देनेवाले, नाचनेवाले और कडवी औषधी बनानेवाले को पीड़ा हो सकती है।

मजीठ, लाख, सार, कसुम्भा, धुत आदि में लाभ हो सकता है।

नक्षत्र दिशा:

मध्य और पूर्व के दिशा के देशों को दुर्भिक्ष, युद्ध, महामारी, चोरी, अग्नि, आदि उपद्रव्यों से पीड़ा हो सकती है।

ब्राह्मणादि जाति नक्षत्र फल:

उग्र जातिवालों एवं सेवा-नौकरी करनेवाले मनुष्यों को अनेक प्रकार के कष्ट पीड़ा हो सकती है।

नक्षत्र मण्डल:

यह ग्रहण वायु एवं वारुण मण्डल में हो रहा है अतः इनका फल निम्न है।

वायु मण्डल का फल:

ग्रहण के समय वायु मण्डल का नक्षत्र होने से प्रचंड वायु का वेग अधिक रहेता है। युद्ध करनेवाले योद्धाओं को कष्ट और पीड़ा होती है तथा राजकर्ताओं तथा प्रजा में अधर्म, दुःख एवं कलेश अधिक होता है।

वारुण मण्डल का फल:

ग्रहण के समय वारुण मण्डल का नक्षत्र होने से अधिक वर्षा, सुर्भिक्ष की वृद्धि, वृक्षों के फल-फूल अधिक, गायों में दूध तथा घी की वृद्धि, प्रजा में आनंद और राजकर्ताओं में शांति रहती है।

वायु मण्डल का फल सात दिन में तथा वारुण मण्डल का फल पांच मास में मिलता है।

योग:

यह ग्रहण गंड और वृद्धि योग में हो रहा है अतः दोनों का फल निम्न है।

गंड योग का फल:

जब गंड योग में ग्रहण होता है तो सैनिक, योगी, मन्त्रज्ञानि, हाथी और दक्षिण देश वासियों को पीड़ा हो सकती है।

वृद्धि योग का फल:

जब वृद्धि योग में ग्रहण होता है तो कुलवानों, राजकर्ता, कुटुम्बवाले, उत्कृष्ट पुरुष और कांबोज (उत्तर-पश्चिम, पाकिस्तान और अफघनिस्तान तथा उनका विस्तार उत्तर में कश्मीर से हिन्दुकुश तक) देश वासियों को पीड़ा हो सकती है।

राशि:

ग्रहण मिथुन राशि में होने से राजाओं की हाजरी में धन की मानहानि, उत्तम स्त्रियाँ, सुहृद देश, वाहीक, बलवान, कलाकुशल, मत्स्यदेश और यमुनातट के देशवासियों को पीड़ा उत्पन्न हो सकती है।

दूसरे आकाश मण्डल का फल:

यह ग्रहण का स्पर्श आकाश के दूसरे भाग में होने से खेती करनेवाले, सेनापति, पाखंडी, व्यापारी या महाजन और राजपूत आदि को पीड़ा हो सकती है।

दिशा:

ग्रहण का स्पर्श पूर्व में हो तो पृथ्वी पर अधिक वर्षा, राजकीय आगेवानों के पुत्र को कष्ट हो सकता है।

ग्रसनग्रास फल:

ग्रसनग्रास फल होने से राजकर्ताओं को कष्ट, राजा को पीड़ा और धन की हानि होती है।

वर्ण:

ग्रहण का वर्ण लाल, काला, तथा मिला हुआ अर्थात् ताम्र के समान है; जिससे बिजली गिरने के कारण खेतपेदा-फसलो का नाश होगा। ग्रहण का वर्ण लाल होना क्षत्रियों के लिए, काला होना शूद्रों के लिये तथा मिश्र होना वीजातियों के लिये अशुभ रहेगा।

ग्रह ग्रस्त:

बुध: ग्रहण के समय बुध ग्रस्त हो तो अन्तेवर्दी देश, सरयू नदी के देश, नेपाल, पूर्व दिशाका समुद्र, शोणनद, स्त्री, राजा, बालक, और विद्वान आदि को पीड़ा हो सकती है।

मोक्ष फल:

वामपायु नामक मोक्ष होने से लोगों को गुह्यरोग की पीड़ा, अल्पवर्षा एवं राजकर्ताओं की स्त्रीओं को कष्ट हो सकता है।

काल फल:

इस ग्रहण से पिछला ग्रहण 5 मास और 25 दिन पहले हुआ था तथा अगला ग्रहण 05 मास और 24 दिन के बाद होगा। इसलिए इस ग्रहण का फल जगत के लिए अशुभ फल की प्राप्ति करवा सकता है।

हीनवेला ग्रहण फल:

हीनवेला (मध्याह्न) में ग्रहण होने से शस्त्रों का भय राजकर्ताओं में विग्रह एवं स्त्रीओं में गर्भपात की संभावना अधिक होती है।

उत्पात फल:

इस ग्रहण में जून बुटीडस नामक उल्का का पात होगा जिनसे राजमंत्रियों को परेशानी होगी, भूकंप भी होगा जिनसे श्रेष्ठ व्ख्याति प्राप्त राजकीय लोगों को कष्ट और परेशानी भुगतनी होगी। अनेक वर्ण के बादल भी छाएँगे, जिनसे भय उत्पन्न होगा। मेघ की गर्जना

होगी, जिनसे मेघ के गर्भों का नाश होगा | बिजली भी चमकेगी, जिससे राजकर्ताओं एवं सर्प, सुकर आदिओं का भय रहेगा एवं रोगों की पीड़ा अधिक होगी |

ग्रहण समय में बादलादी ज्ञान:

यह ग्रहण नवमांस में वृश्चिक राशि में हो रहा है, जो मंगल ग्रह की राशि है इस लिए ग्रहण प्रारंभ से अंत तक से बादलो से कही-कही पर सूर्य ढक जायेगा |

निमित्त द्वारा वर्षा ज्ञान:

इस सूर्य ग्रहण से 7 दिन पहले-कृष्ण अष्टमीके दिन जहां-जहां पर बादल या वर्षा होगी वहां-वहां ग्रहण के दिन भी बादल या वर्षा होने की संभावना रहती है यह पूर्वानुमान है |

ग्रहण का राशिफल

मेष: यह ग्रहण आपको धनलाभ की प्राप्ति के साथ स्थान प्राप्ति एवं इच्छाओं की पूर्ति भी करवायेगा | आपको व्यवसाय में उत्कर्ष होगा एवं स्वास्थ्य लाभ होगा | स्वपराक्रम से कार्य सिद्धि के साथ उच्चस्तरिय या वरिष्ठ व्यक्तियों से सहयोग मिलेगा | पदोन्नति एवं रोजगार की प्राप्ति होगी |

ग्रहण के पुण्यकाल में “ॐ अचिंत्याय नमः” मन्त्र का जाप करे |

वृषभ: यह ग्रहण आपको अशुभ फल दे सकता है | आपकी आय से अधिक व्यय हो सकता है एवं ऋणग्रस्त या लोन लेने की परिस्थिति उत्पन्न हो सकती है | व्यवसाय में हानी एवं परिवार में कलह की स्थिति उत्पन्न होने से आपका मन जिदी एवं हठि हो सकता है | मानसिक अशांति एवं निराशा उत्पन्न होने से शारीरिक स्थिति भी अस्वस्थ रह सकती है | शरीर में पित्त की व्यापकता अधिक रहेगी | अज्ञात भय के साथ नौकरी में स्थानान्तरण हो सकता है | आर्थिक उपार्जन में धोखाघड़ी से बचे | मानसिक स्वस्थता जनाये रखे |

ग्रहण के पुण्यकाल में “ॐ अरुणाय नमः” मन्त्र का जाप करे |

मिथुन: यह ग्रहण आपको छोटी-मोटी घात देनेवाला हो सकता है | उद्वेग एवं मानसिक अशांति के साथ पित्त एवं ज्वर का प्रकोप तथा उदररोगसे परेशानी हो सकती है | शरीर में थकावट एवं स्वास्थ्य बिगड़ सकता है | धन के व्यय के साथ स्वभाव में चिड़चिड़ापन आता है तथा न चाहते हुए भी छोटी-मोटी यात्रा के योग बनते हैं | धन उपार्जन में कठिन परिश्रम के उपरांत भी अल्पमात्रा में धन की प्राप्ति होने से आंतरिक क्रोध अधिक रहेगा | बेबुनियाद झगड़ों से बचने का प्रयत्न करे |

ग्रहण के पुण्यकाल में “ॐ आदि-भूताय नमः” मन्त्र का जाप करे |

कर्क: यह ग्रहण आपको रुपये की हानि के साथ मित्रोंके साथ कलह से बचने की सलाह देता है | ऐसे कोई भी कार्य न करे जो गलत हो, अन्यथा बंधन या चिकित्सालय में भर्ती होना पड़े | कानूनन फैसले आपके विरुद्ध हो सकते हैं | शत्रुओं एवं विरोधियों से कष्ट की प्राप्ति हो

सकती है | यदि आप नौकरी कर रहे हैं तो अपने उच्चाधिकारियों का विरोध सहन करना होगा | नेत्र एवं पित्तविकार सम्बन्धित परेशानी रहेगी | अपने भविष्य का आयोजन सोच-समझकर करे |

ग्रहण के पुण्यकाल में “ॐ वसुप्रदाय नमः” मन्त्र का जाप करे |

सिंहः यह ग्रहण आपके लिए लाभ दायक एवं स्वपराक्रम से कार्य सिद्धि देनेवाला रहेगा | जनमानस में अन्य व्यक्तियों का साथ सहयोग प्राप्त होगा जटिल रोगों में राहत मिलेगी तथा सामान्य रोगों से छुटकारा मिलेगा | धन-धान्य एवं समृद्धि में वृद्धि होगी | आपकी मनोकामनाओं की पूर्ति होगी |

ग्रहण के पुण्यकाल में “ॐ भानवे नमः” मन्त्र का जाप करे |

कन्याः यह ग्रहण आपको अपमान और कष्ट की प्रतीति करवायेगा | परिवार में मानसिक सफलता पूर्वक यश और उतरदायित्व को निभा पायेंगे | मान सन्मान और उच्च श्रेणी के लोगों के साथ सफल मुलाकात होगी | नोकरी करने वाले लोगों की पदोन्नति हो सकती है |

ग्रहण के पुण्यकाल में “ॐ शांताय नमः” मन्त्र का जाप करे |

तुलाः यह ग्रहण आपको अपमान और कष्ट की प्राप्ति करवायेगा | परिवार में मानसिक एवं शारीरिक कष्टों की वृद्धि होगी | धन एवं बुद्धि का व्यय होगा | सामाजिक एवं धार्मिक कार्यों में अपयश प्राप्त हो सकता है | अपने विचारों एवं धर्म के प्रति उदासिनता बढ़ेगी | अनावश्यक लम्बी यात्रा हो सकती है | अंदरूनी अज्ञात भय रहेगा |

ग्रहण के पुण्यकाल में “ॐ इन्द्राय नमः” मन्त्र का जाप करे |

वृश्चिकः इस ग्रहण का फल आपको छोटे बड़े कष्ट की प्राप्ति करवा सकता है | जननेन्द्रियों एवं गुप्त रोगों से परेशानी रह सकती है | दुर्घटना, चोरी, रूपये का व्यय आदि से अज्ञात भय रहेगा | यदि आप नौकरीपेशा हैं तो अपने अधिकारियों आपसे अप्रशन्न एवं नाराज रहेंगे | शारीरिक एवं मानसिक दबाव के कारण ब्लड प्रेशर तथा डायबिटीस में चलाव उतार रहेगा |

ग्रहण के पुण्यकाल में “ॐ आदित्याय नमः” मन्त्र का जाप करे |

धनुः यह ग्रहण स्त्री/पति के आपसी सम्बन्धों में कष्ट देगा | दाम्पत्यजीवन में कटुता के साथ गुप्त रोग की संभावना रहेगी | व्यापार में सरेश मंदी का वातावरण रहेगा | व्यवसाय में किसी कारणवश परिवर्तन हो सकता है | साझेदारी में परेशानी बढ़ेगी | अवांछित यात्रा और प्रवास के साथ राजकीय संकट से बचे |

ग्रहण के पुण्यकाल में “ॐ शर्वाय नमः” मन्त्र का जाप करे |

मकरः यह ग्रहण आपको सुख की अनुभूति करवायेगा | स्वास्थ्य में लाभ मिलेगा | विरोधी एवं शत्रुओं की पिछेहठ होगी | उद्यम एवं स्वपराक्रम से अपने व्यवसाय में प्रगति होगी | लोगों में सन्मान एवं मान प्राप्त होगा | रुके हुए कार्यों की शीघ्र ही पूर्ति होगी | घर-परिवार एवं स्नेहीजनो का पूर्ण सहयोग प्राप्त होगा |

ग्रहण के पुण्यकाल में “ॐ सहस्र किरणाय नमः” मन्त्र का जाप करे ।

कुंभ: इस ग्रहण का फल आपको चिंता दे सकता है । नेत्र एवं मस्तिष्क की परेशानी रहेगी । शरीर में पित्त की अधिकता होने से पित्तजन्य रोग की वृद्धि हो सकती है । मानसिक लोभ-लालच की वृद्धि होगी । महत्वपूर्ण कार्यों में बाधाएँ उत्पन्न होगी । बुद्धि भ्रमित होने से योग्य निर्णय लेने में परेशानी रहेगी । विरोधी एवं शत्रुओं से शतर्क रहे ।

ग्रहण के पुण्यकाल में “ॐ ब्रह्मणे दिवाकर नमः” मन्त्र का जाप करे ।

मीन: यह ग्रहण आपको कष्ट एवं हानि की अनुभूति करवायेगा । शारिरिक एवं मानसिक परिस्थिति में उतार चढ़ाव रहेगा । व्यवसाय के कार्यों एवं महत्वपूर्ण कार्यों में मन नहीं लगेगा । वाहन एवं अचल संपत्ति में व्यय होने का भय रहेगा । परिवार एवं समाज में प्रतिष्ठा घटती लगेगी । अपने आचार-विचार एवं शौक पर काबु रखे । आपके स्नेही एवं हित चाहने वालों से अनबन हो सकती है ।

ग्रहण के पुण्यकाल में “ॐ जयिने नमः” मन्त्र का जाप करे ।

ग्रहण के समय क्या करे और क्या न करे

ग्रहण में स्नान, दानादि का माहात्म्य एवम निषिद्ध क्रियाएँ:

ग्रहण के समय गंगा आदि नदियों, सरोवरों स्त्रोतों, तथा सागर में स्नान का विशेष माहात्म्य है । मत्स्यपुराण में कहा है की-सूर्यग्रहण के समय गंगा, कनखल, प्रयाग (त्रिवेणी), पुष्कर और कुरुक्षेत्र में स्नान से विशेष पुण्य की प्राप्ति होती है ।

“गंगा कनखलं पुण्यं प्रयागः पुष्करं तथा ।

कुरुक्षेत्रं तथा पुण्यं राहुग्रस्ते दिवाकरे ॥”

इन तीर्थों पर ग्रहण के समय स्नान के साथ दान, जप, होमादि भी करना चाहिए -

“सूर्यन्दू-ग्रहणं यावतावत कुर्याज्जपादिकम् ॥”

यदि कोई किसी तीर्थ पर न जा सके तो उसे स्नान के समय इन तीर्थों के स्मरण से भी पुण्य प्राप्त होता है ।

ग्रहण के समय सौभाग्यवती स्त्रियाँ अशिरः स्नान करे । रजस्वला स्त्री गंगा आदि नदियों या सरोवर में डुबकी न लगाए, अपितु पात्र द्वारा उसका पानी अलग लेकर स्नान करे

“ग्रहस्ते स्नायादुदक्यापी तीर्थादुदधृत्य वारिणा ॥”

कुछ आचार्यों का मत है कि-ग्रहणस्पर्श के समय बभी सचैल स्नान ल्कराना चाहिए।

ग्रहण के समय एवम ग्रहण की समाप्ति पर गर्भपानी से स्नान करना निषिद्ध है

“मृते जन्मनि संक्रान्तो ग्रहणे चन्द्रसूर्ययोः ।

अस्पृश्यस्पर्शने चैव न स्नायादुष्णवारिणा ॥”

यह निषेध रोगियों के लिए नहीं है ।

ग्रहण के पर्वकाल में सोना, खाना, पीना, तैलमर्दन, मैथुन, मूत्र-पूरीषोत्सर्ग निषेध है ।

ग्रहण में दूषित, अदुषित खाद्य: पका हुआ अन्न, कटी हुई सब्जी व फल ग्रहणकाल में दूषित हो जाते हैं, उन्हें खाना नहीं चाहिए | लेकिन तेल या घी पका (तला हुआ) अन्न, घी, तेल, दूध, दही, लस्सी, मखन, पनीर, अचार, चटनी, कांजी, सिरका, मुरब्बा, में तिल या कुशा रख देने से ये ग्रहणकाल में दूषित नहीं होते | सूखे खाद्य पदार्थों (गेहूँ, चना, दाल, आटा, आदि में) तिल या कुशा डालने की जरूरत नहीं है |

“वारि-तक्रारनालादि तिल-दभैर्न दुष्यति |”

ग्रहण के मोक्ष के बाद सचैल स्नान करके ही भोजन ग्रहण करना चाहिए | ग्रहण मोक्ष के बाद खाया जाने वाला भोजन परान्नन न हो-यह भी धर्मशास्त्र का निर्देश है-“पश्चाद भूज्यात्स्यववेशमनि” |

ग्रहण में श्राद्ध का माहात्म्य क्या है :

ग्रहणकाल में श्राद्ध करने का भारी माहात्म्य बताया गया है | यद्यपि सन्ध्या और रात्रिकाल श्राद्ध के लिए निषेध है, तथापि ग्रहण के समय इन्हें श्राद्ध के लिए ऋषियों ने स्वीकार्य कहा है | इस सम्बन्ध में शातातपजी ने कहा है:

“सन्ध्यारात्र्योर्न कर्तव्यं श्राद्धं खलु विचक्षणैः |

द्वयोरपी च कर्तव्यं यदि स्याद्राहुदर्शनम ||”

रात्रि, सन्ध्या, जन्मसूतक (जन्माशौच) और मृगशीर्ष में भी ग्रहण के समय स्नान, दान, जप, श्राद्ध विहित है| ब्राह्मण के अतिरिक्त अन्य जाती वालों को भी ग्रहण के समय दान दिया जा सकता है |

ग्रहण में उपवास रखे या नहीं : ग्रहण वाले दिन (अहोरात्र में) उपवास (24 घण्टे का स्नान अनशन) रखकर स्नान-दान-श्राद्ध जपादि करने से अक्षय पुण्य का लाभ मिलता है, ऐसा शास्त्र कहते हैं |

“अयने विषुवे चैव ग्रहणे चन्द्र-सूर्ययोः|

अहोरात्रोषितः स्नातः सर्वपापैः विमुच्यते ||”

इनका यह भी कहना है कि- यह उपवास पुत्रवान गृहस्थी को नहीं करना चाहिए

“आदित्येऽहनि संक्रन्तो ग्रहणे चन्द्रसूर्ययोः|

पारणमुपवासच्च न कुर्यात्पुत्रवान गृही ||”

ग्रहण में मन्त्रदीक्षा, मन्त्र साधना कैसे करे :

सूर्यग्रहण के समय बिना मुहूर्त के ही (तिथि, नक्षत्र, लग्न, आदि का विचार किए बिना ही) गुरु से मन्त्रदीक्षा लेना अच्छा माना गया है | मन्त्रदीक्षा के लिए चन्द्रग्रहण का काल निषेध है |

यंत्र-मन्त्रसाधना के लिए भी सूर्य-चन्द्र के ग्रहणों के समय का विशेष महत्त्व माना गया है |

ग्रहण और मांगलिक कार्य: ग्रहण दिन से पूर्ववर्ती एक दिन, ग्रहण वाला दिन और इससे परवर्ती तीन दिन (ये कुल तीन दिन) किसी भी विवाहादि मांगलिक कृत्य के लिए ग्राह्य नहीं माने जाते ।

ग्रहण के दिन व्रतारम्भ एवं उधापन: ग्रहणसुतक एवम पर्वकाल में नए व्रत का आरम्भ तथा व्रत का उधापन करना नहीं चाहिये ।

ग्रहण के दिन महालयादि श्राध्द हो तो: महालयादि (पितृपक्ष, मासिक, वार्षिक आदि) श्राध्द के दिन ग्रहण या ग्रहणवेध आ पड़े तो श्राध्द के लिए आमन्त्रित ब्राह्मण को श्राध्द के विहितकाल (मध्याह्न या अपराह्न) में दक्षिणासहित अपक्वान्न ही दे । ध्यान रहे-यह देने से पहले श्राध्दकर्ता को स्नान अवश्य कर लेना चाहिए । धर्मशास्त्र का यह वाक्य यही कहता है ।

“सर्वेषामेव वर्णानां सूतकं राहूदर्शने ।

स्नात्वा कर्मणि कुर्वीत शृतमन्नं विवर्जयेत् ॥”

पितृतर्पण आदि में अनुष्ठान तो यहा करना ही होगा ।

इस ग्रहण में ग्रहोका प्रभाव:

यह कंकण सूर्यग्रहण मिथुन राशि में हो रहा है । इस समय मिथुन राशि में सूर्य, चन्द्र, बुध और राहू ये ग्रह स्थित हैं । इस समय मकर में नीचस्थ गुरु के साथ वक्र शनि का सबन्ध भी है । अतः प्रतिष्ठित व्यक्तियों, सैन्य अधिकारियों के लिए समय अशुभ हो सकता है । उत्तर कोरिया, अमेरिका में आपसी संघर्ष सम्भव है । अनेक देशों में आन्तरिक अशांति देश के विघटन का कारण बने । चीन, जापान, इंडोनेशिया, पाकिस्तान के विशेष भाग में प्राकृतिक आपदा जैसे भूकम्प, बाढ़, महामारी, चक्रवात-तूफान आदि से जनधन की हानी सकती है ।

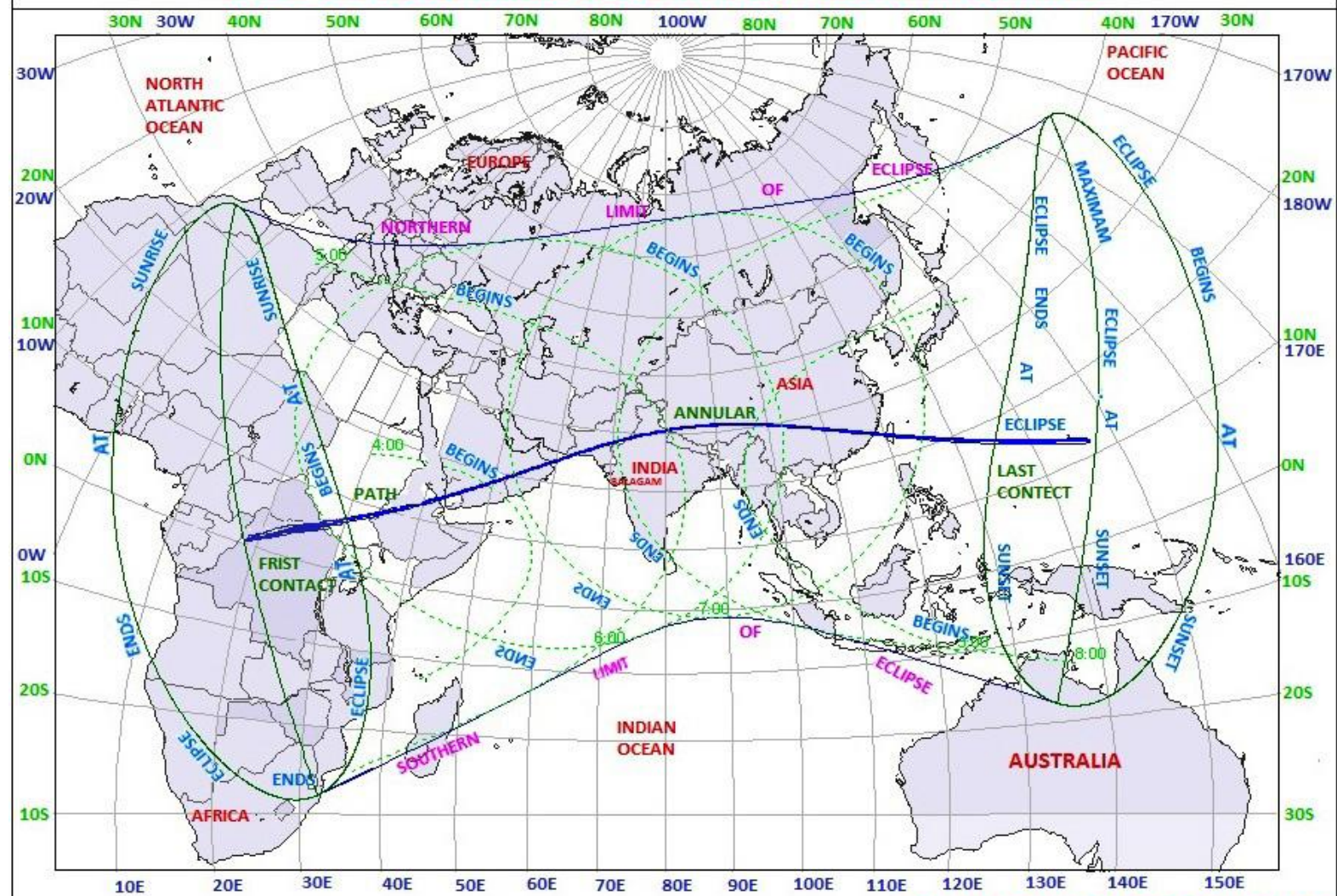
यह ग्रहण आषाढी अमावस के दिन रविवार को घटित होगा, अतः पानी के जोश से नदीतटों व पानी आदि की टंकी टूटने से बाढ़ की स्थिति हो सकती है । पेयजल का संकट हो सकता है । कृषकों को भारी संकट का सामना करना पड़ता है । कन्धार, जंगलो, प्रदेश, कश्मीर, किंवा चीन में भारी संकट आते हैं । वर्ष में अनेकत्र वर्षा की कमी भी रहती है । ‘बृहत् संहिता’ में लिखा है की-

“अषाढ-पर्वण्युदपान वप्रनदी-प्रवाहान फल-मूल वार्तान ।

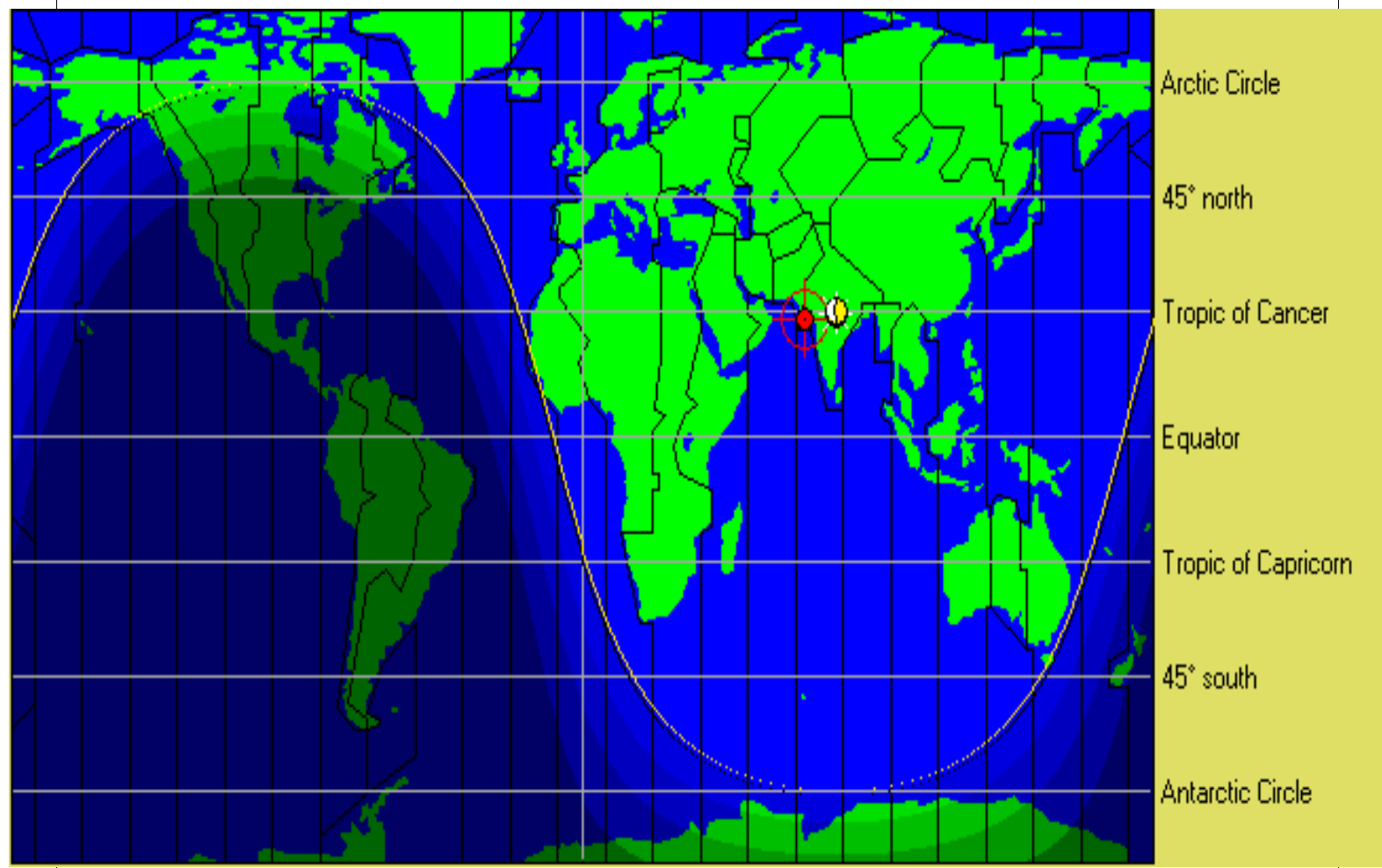
गान्धार-काश्मीर-पुलिन्द-चिनान हातान वदेद मण्डलवर्षमस्मिन् ॥”

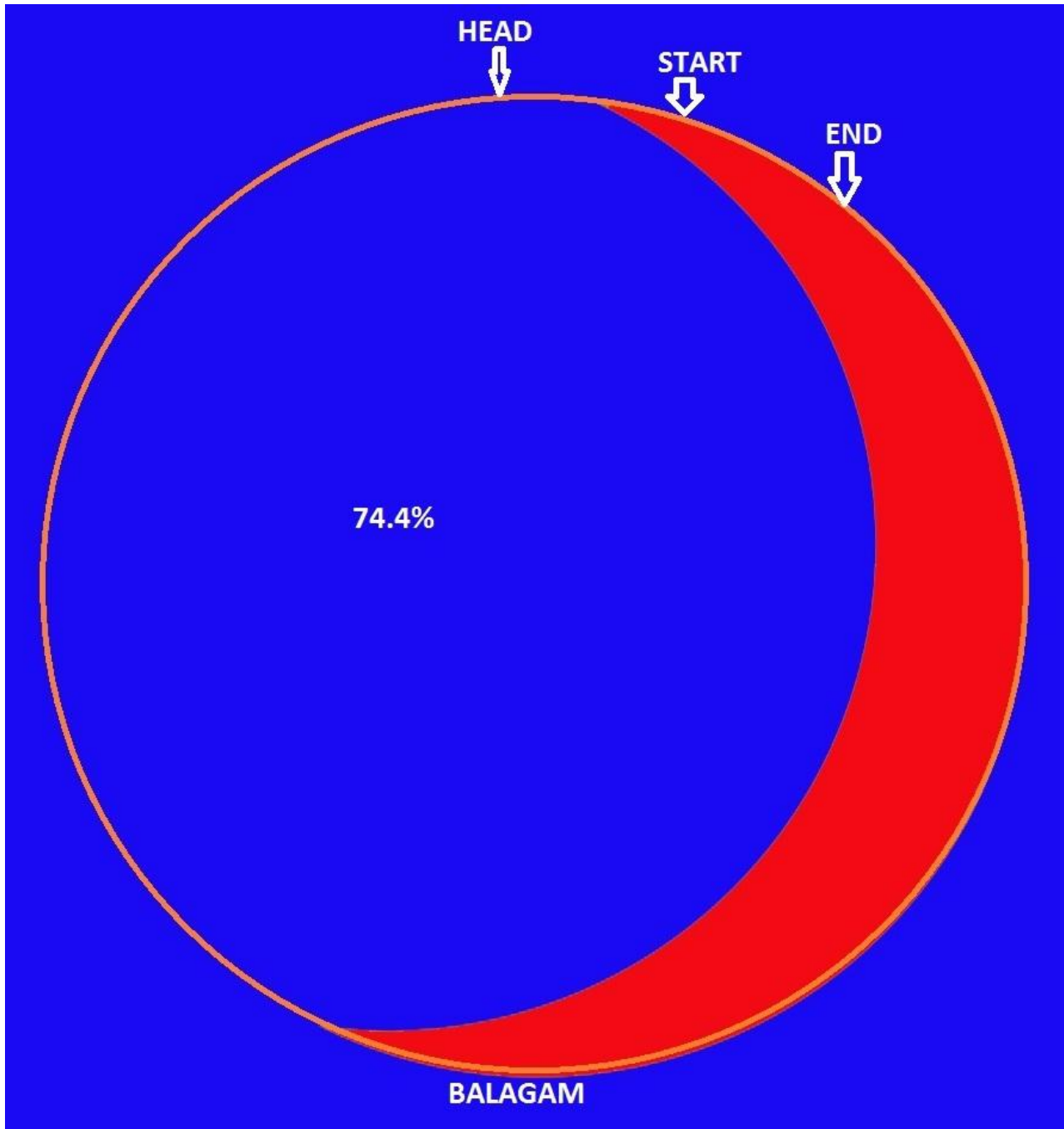
इस ग्रहण में अधिक जगहों पर बादल एवं बारिश के बजह से ग्रहण का नजारा देखने में परेशानी रहेगी । सूर्यग्रहण कभी भी नंगी आंखों से नहीं देखना चाहिये; टेलिस्कोप, फिल्टर ग्लास आदि वैज्ञानिक उपकरण का उपयोग करना चाहिये ।

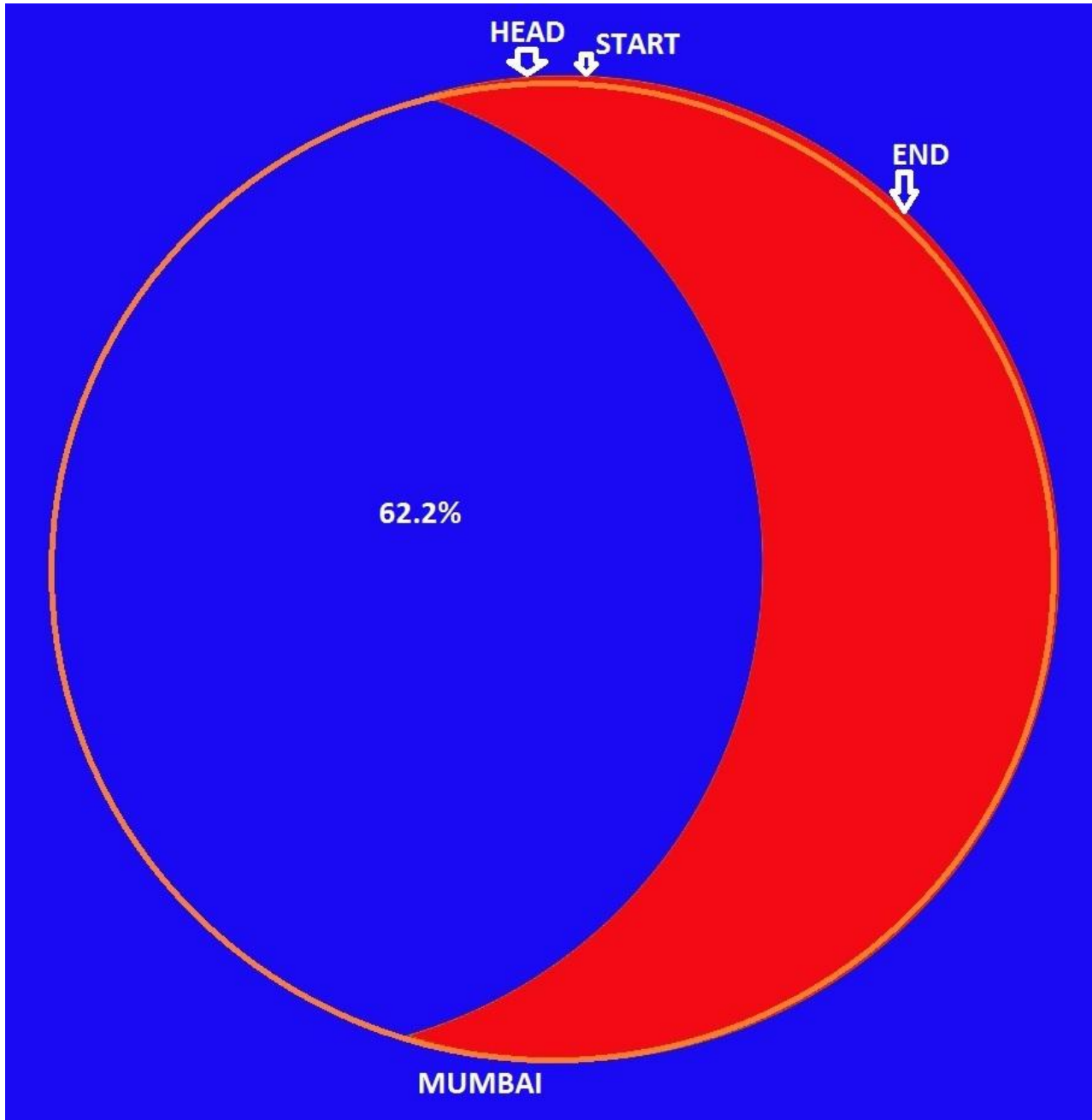
DATE: 21-06-2020 ANNULAR SOLAR ECLIPSE CREATE BY AJAY VYAS

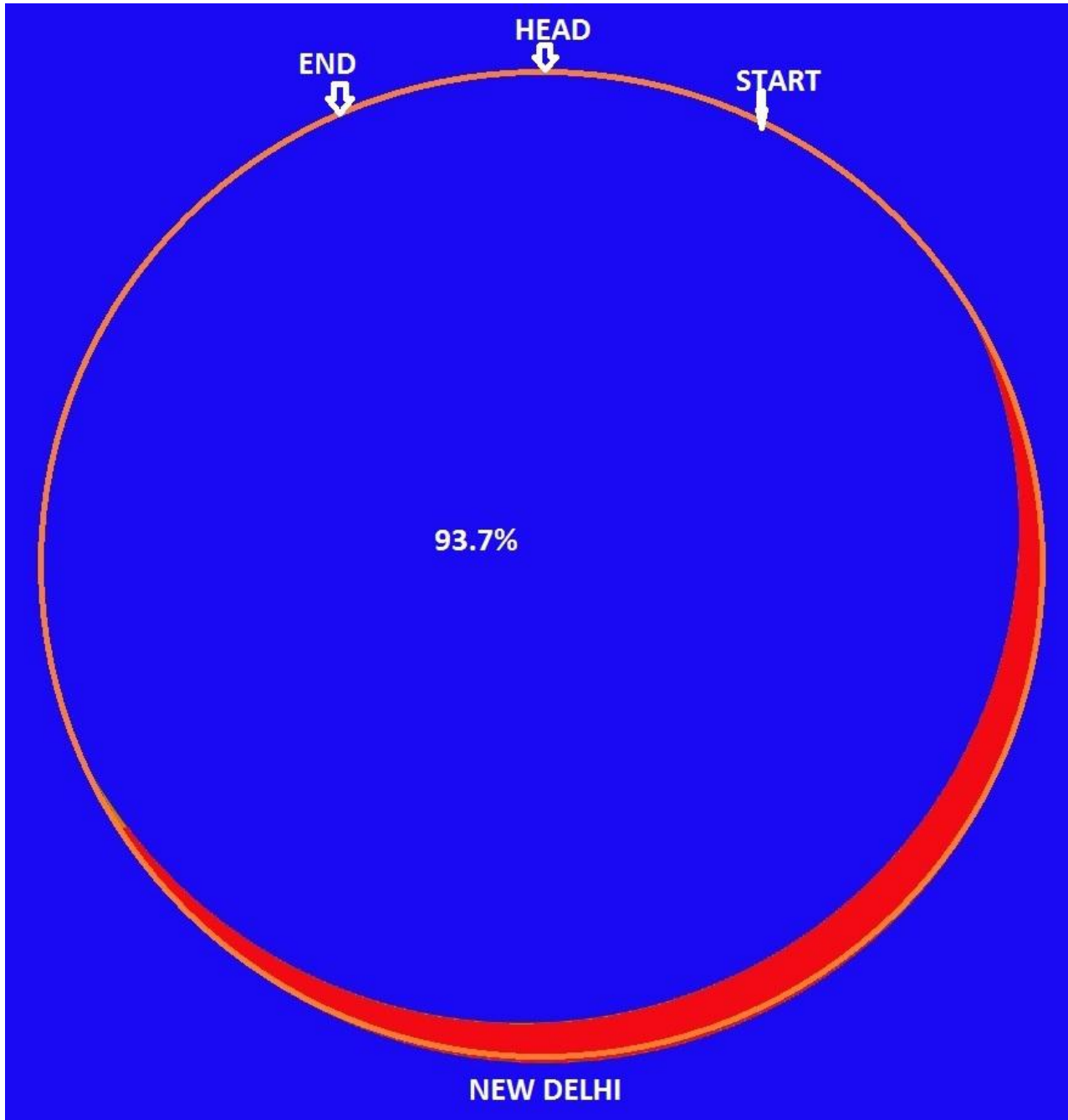


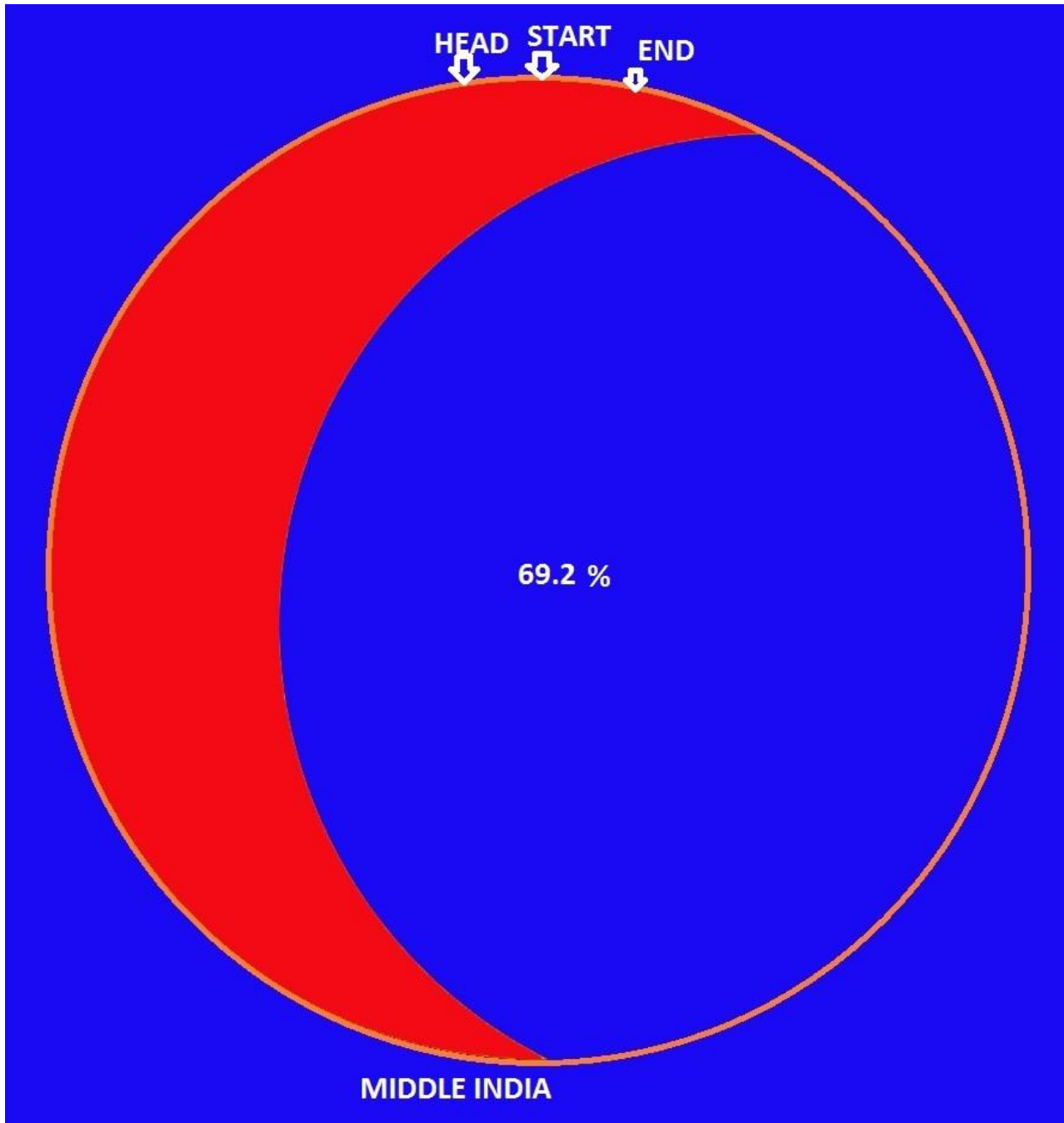
SRI VYAS PANCHANG BALAGAM

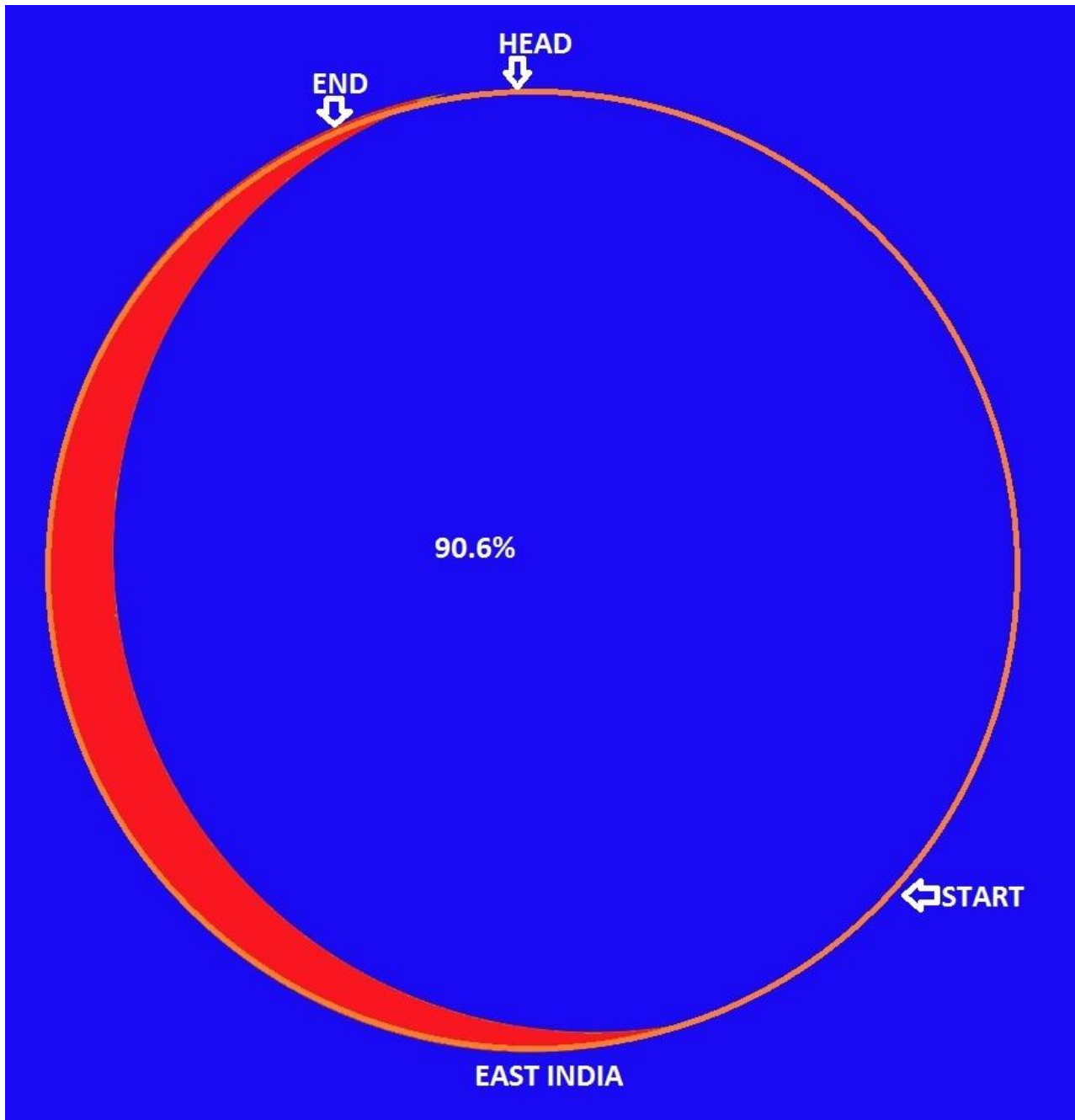


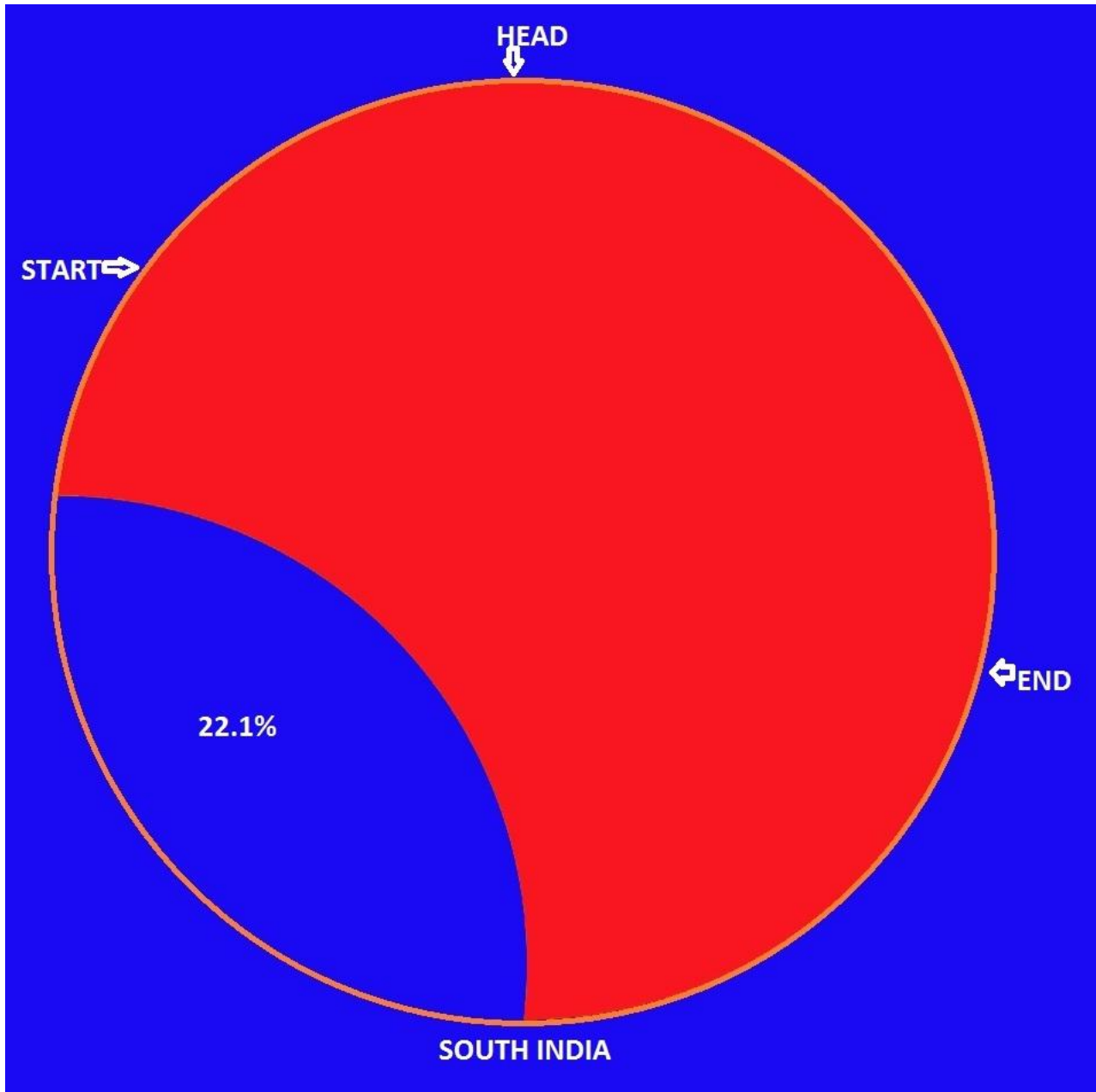


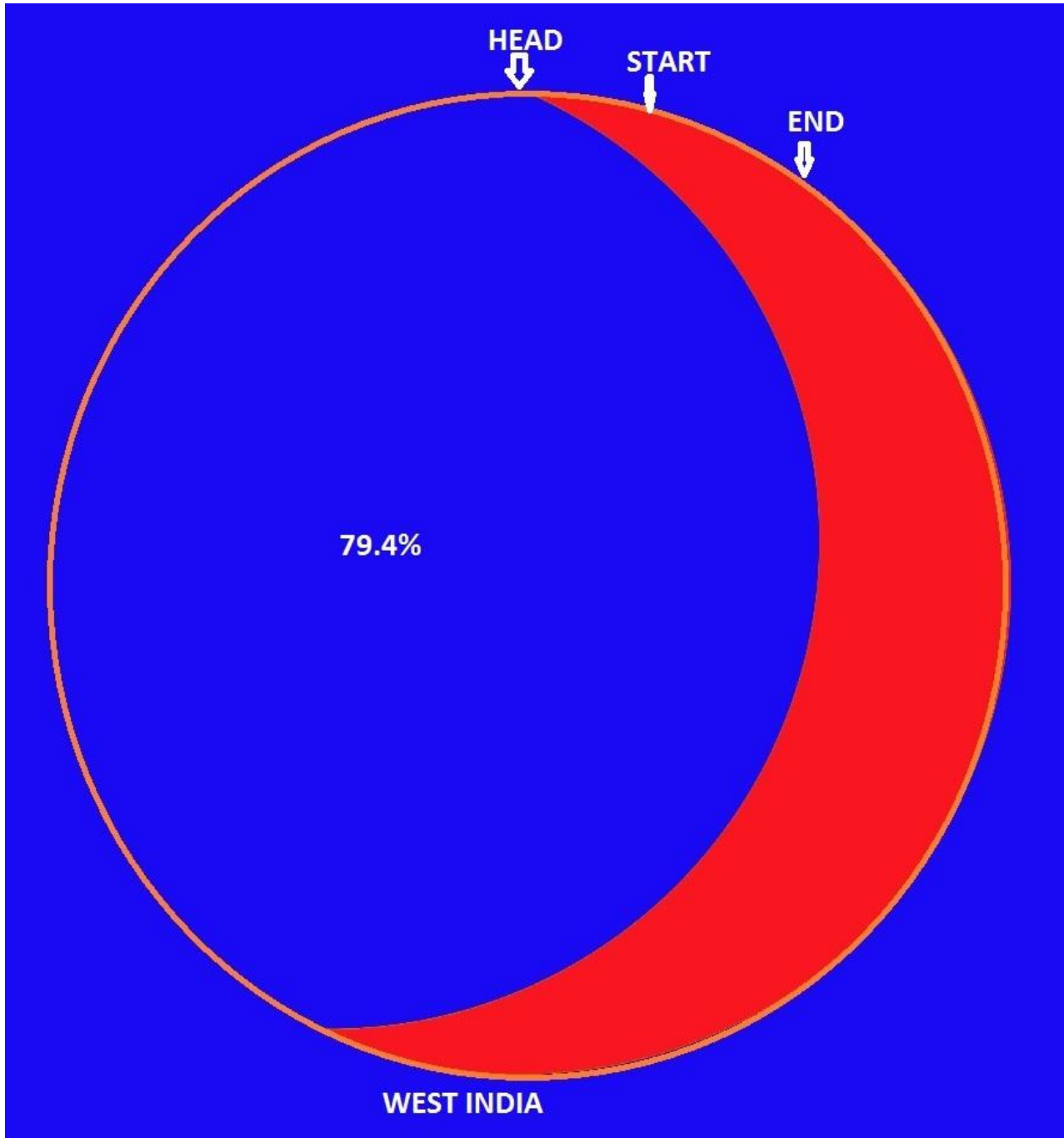


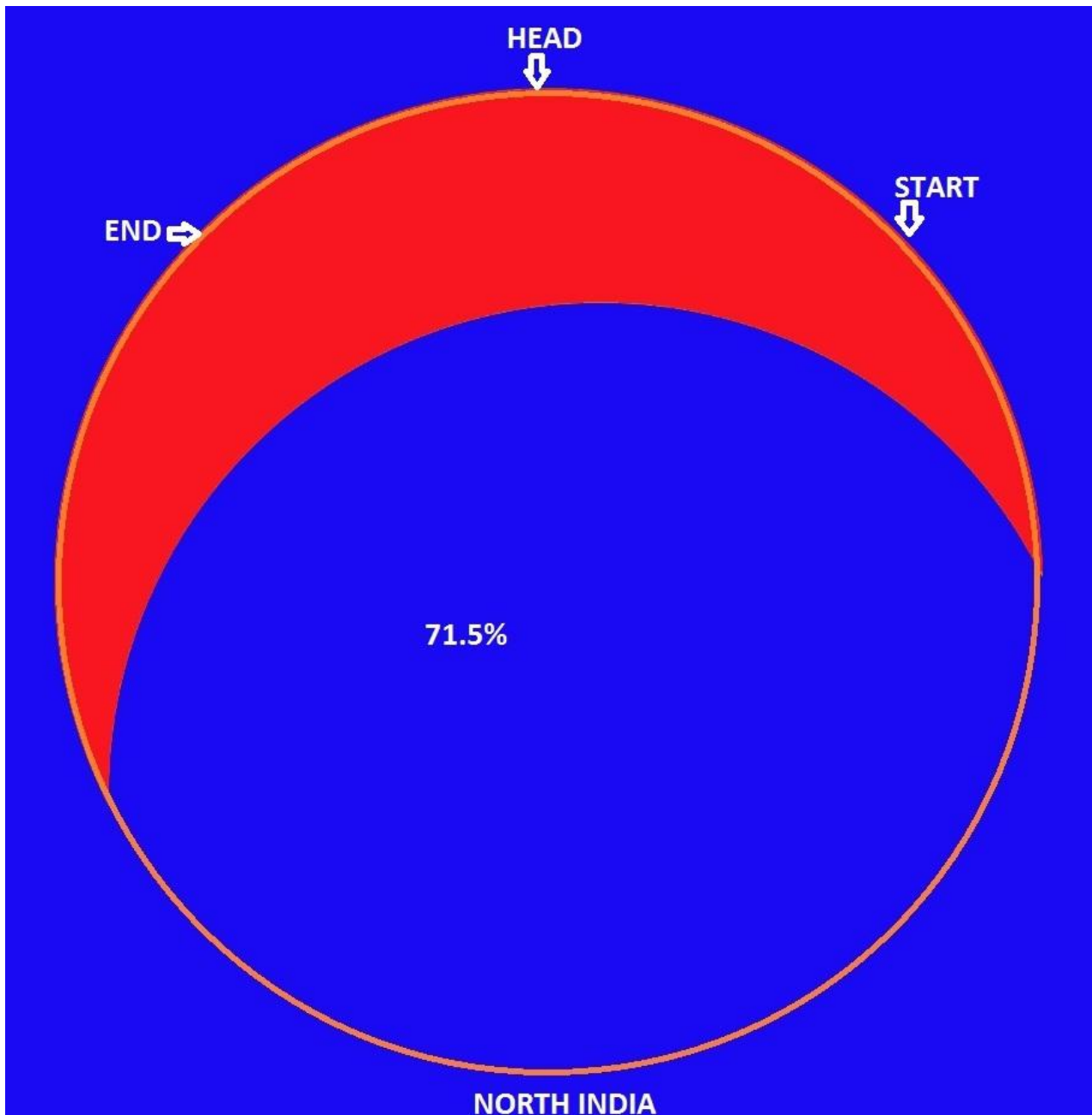












ANNULAR ECLIPSE VISIBLE IN INDIA

Location	Mag.	First contact	Second contact	Maximum eclipse	Third contact	Fourth contact	Duration	Duration tot./ann.
DRONAGIRI (INDIA) 79° 51' E, 30° 35' N	0.996 A	10:28:20 65.8°	12:10:22 82.8°	12:10:39 32.8°	12:10:57 82.8°	13:55:09 66.1°	3:26:49	10:36
JOSHIMATH (INDIA) 79° 34' E, 30° 32' N	0.996 A	10:27:38 65.4°	12:09:31 82.8°	12:09:49 32.9°	12:10:07 82.9°	13:54:28 66.5°	3:26:49	10:36
RUDRANATH (INDIA) 79° 19' E, 30° 31' N	0.995 A	10:27:04 65.1°	12:08:49 82.8°	12:09:05 32.8°	12:09:21 82.8°	13:53:50 66.8°	3:26:46	10:32
UKHIMATH (INDIA) 79° 05' E, 30° 30' N	0.995 A	10:26:32 64.8°	12:08:12 82.8°	12:08:25 32.8°	12:08:37 82.8°	13:53:14 67.2°	3:26:42	10:25
NEW TEHRI (INDIA) 78° 25' E, 30° 22' N	0.995 A	10:24:55 63.9°	12:06:10 82.6°	12:06:25 32.6°	12:06:41 82.6°	13:51:33 68.1°	3:26:38	10:32
MOHAND (INDIA) 77° 55' E, 30° 12' N	0.996 A	10:23:37 63.2°	12:04:34 82.4°	12:04:53 32.4°	12:05:12 82.5°	13:50:17 68.8°	3:26:40	10:38
YAMUNA NAGAR (INDIA) 77° 16' E, 30° 07' N	0.996 A	10:22:09 62.3°	12:02:40 82.0°	12:02:58 32.0°	12:03:17 82.0°	13:48:35 69.8°	3:26:26	10:37
KURUKSHETRA (INDIA) 76° 53' E, 29° 58' N	0.996 A	10:21:08 61.8°	12:01:29 81.7°	12:01:46 31.8°	12:02:03 81.8°	13:47:34 70.3°	3:26:26	10:34
HARIGADH (INDIA) 76° 37' E, 30° 02' N	0.995 A	10:20:42 61.5°	12:00:52 81.4°	12:01:04 31.5°	12:01:17 81.5°	13:46:51 70.7°	3:26:09	10:25
SURAT GADH (INDIA) 73° 55' E, 29° 18' N	0.997 A	10:14:22 57.8°	11:52:34 78.6°	11:52:53 78.7°	11:53:13 78.7°	13:39:23 74.7°	3:25:00	10:40
SRI VJAY NAGAR (INDIA) 73° 31' E, 29° 14' N	0.996 A	10:13:32 57.3°	11:51:25 78.1°	11:51:44 78.2°	11:52:03 78.2°	13:38:14 75.3°	3:24:42	10:38
ANUPAMGADH (INDIA) 73° 13' E, 29° 10' N	0.995 A	10:12:53 56.9°	11:50:33 77.7°	11:50:51 77.8°	11:51:08 77.9°	13:37:22 75.7°	3:24:29	10:36
GHARSANA (INDIA) 73° 13' E, 29° 10' N	0.995 A	10:12:53 56.9°	11:50:33 77.7°	11:50:51 77.8°	11:51:08 77.9°	13:37:22 75.7°	3:24:29	10:36
DEHRADUN (INDIA) 78° 02' E, 30° 18' N	0.995 A	10:24:00 63.4°	12:05:02 82.4°	12:05:17 32.4°	12:05:32 82.4°	13:50:34 68.7°	3:26:34	10:31



શ્રી ગણેશાય નમઃ



શ્રી વ્યાસ પંચાંગ

ગુજરાતી વિક્રમ સંવત ૨૦૭૭ પરિધાવી સંવત્સર

ચિત્રા પદ્મીય ખગોળસિદ્ધ સૂક્ષ્મ નિરચન ગુજરાતી પ્રત્યક્ષ પંચાંગ

(નવેમ્બર ૨૦૨૦ થી એપ્રિલ ૨૦૨૨ સુધી)

શાકે : ૧૯૪૨-૪૩
પારસી સત્ર : ૧૩૯૦-૯૧
હિજરી સત્ર : ૧૪૪૨-૪૩

પ્રથમ વખત
બે વર્ષના મુહૂર્તો
સાથે સૌરાષ્ટ્રનું
સૌથી મોટું પંચાંગ



કિંમત
રૂ. ૧૦૦

પંચાંગકર્તા-સંપાદક
શાસ્ત્રી અજયભાઈ જયસુખભાઈ વ્યાસ

ખગોળ ડાયરી, દરિયાના ભરતી ઓટ,
ગ્રહણની સવિશેષ માહિતી, વિક્ષિપ્ત વાર્ષિક રાશિ ભવિષ્ય
અને ખેડૂત પંચાંગ સાથેની સુધારેલી આવૃત્તી

સંકલન કર્તા
શાસ્ત્રી શીતલબેન એ. વ્યાસ

સંપર્ક: શ્રી વ્યાસ પંચાંગ કાર્યાલય, બાલાગામ, તા. કેશોદ, જી. જુનાગઢ, ગુજરાત પીન: ૩૬૨૨૨૦
ફોન: ૦૨૮૭૧-૨૫૮૭૩૫, www.srivyaspachang.com, E-mail: srivyaspachang@gmail.com

partial eclipse visible in Gujarat some cities.

Location	Mag.	First contact	Second contact	Maximum eclipse	Third contact	Fourth contact	Duration	Duration tot./ann.
BALAGAM (INDIA) 70° 06' E, 21° 22' N	0.799 P	09:57:10 49.8°		11:32:35 71.7°		13:22:20 82.6°	3:25:10	
AHMEDABAD (India) 72° 37' E, 23° 02' N	0.821 P	10:03:46 53.9°		11:42:06 76.4°		13:32:18 78.3°	3:28:32	
AMARELI (INDIA) 71° 12' E, 21° 36' N	0.793 P	09:59:30 51.4°		11:36:05 73.5°		13:26:11 80.8°	3:26:42	
AMIRGADH (INDIA) 72° 36' E, 24° 24' N	0.862 P	10:05:15 54.4°		11:43:42 76.8°		13:33:26 78.1°	3:28:11	
ABDASA (INDIA) 69° 55' E, 23° 42' N	0.869 P	09:59:27 50.6°		11:35:12 72.4°		13:24:24 82.6°	3:24:58	
ANAND (INDIA) 72° 58' E, 22° 35' N	0.804 P	10:04:01 54.2°		11:42:37 76.8°		13:32:58 77.8°	3:28:57	
AAMOD (India) 72° 53' E, 22° 00' N	0.788 P	10:03:17 53.9°		11:41:39 76.4°		13:32:05 78.0°	3:28:48	
AAHVA (India) 73° 40' E, 20° 38' N	0.739 P	10:03:49 54.4°		11:42:26 77.0°		13:32:59 76.8°	3:29:10	
IDAR (INDIA) 73° 00' E, 23° 48' N	0.840 P	10:05:22 54.7°		11:44:10 77.2°		13:34:12 77.6°	3:28:50	
UPLETA (INDIA) 70° 18' E, 21° 42' N	0.806 P	09:57:53 50.2°		11:33:36 72.1°		13:23:24 82.2°	3:25:32	
UMARPADA (INDIA) 73° 28' E, 21° 27' N	0.766 P	10:04:02 54.5°		11:42:47 77.1°		13:33:20 77.1°	3:29:18	
UMARGAM (INDIA) 72° 48' E, 20° 12' N	0.735 P	10:01:34 53.0°		11:39:09 75.4°		13:29:34 78.2°	3:28:00	
UNA (INDIA) 71° 03' E, 20° 49' N	0.772 P	09:58:28 50.9°		11:34:36 72.9°		13:24:42 81.0°	3:26:14	
OLPADA (INDIA) 72° 45' E, 21° 12' N	0.765 P	10:02:17 53.4°		11:40:14 75.8°		13:30:43 78.3°	3:28:26	
ANKALESHVAR (INDIA) 73° 03' E, 21° 39' N	0.776 P	10:03:19 54.0°		11:41:44 76.5°		13:32:13 77.7°	3:28:55	
ANJAR (INDIA) 70° 00' E, 23° 06' N	0.850 P	09:58:52 50.4°		11:34:38 72.3°		13:24:03 82.6°	3:25:11	
KAVANT (INDIA) 74° 05' E, 22° 06' N	0.779 P	10:05:57 55.6°		11:45:30 78.4°		13:36:02 76.0°	3:30:05	
KALYANPUR (INDIA) 69° 23' E, 22° 02' N	0.826 P	09:56:34 49.2°		11:31:29 70.9°		13:20:52 83.7°	3:24:18	
KALOL (INDIA) 72° 30' E, 30° 12' N	0.959 P	10:13:16 56.3°		11:50:02 76.6°		13:35:24 76.3°	3:22:08	
KALAVAD (INDIA) 70° 22' E, 22° 12' N	0.820 P	09:58:32 50.5°		11:34:28 72.5°		13:24:14 82.1°	3:25:42	
KAMREJ (INDIA) 21° 23' E, 21° 23' N	0.527 P	09:41:32 3.0°		10:35:16 14.6°		11:35:02 27.9°	1:53:30	
KUTIYANA (INDIA) 69° 59' E, 21° 36' N	0.807 P	09:57:11 49.8°		11:32:34 71.6°		13:22:16 82.8°	3:25:04	
KESHOD (INDIA) 70° 18' E, 21° 18' N	0.795 P	09:57:29 50.1°		11:33:04 72.0°		13:22:54 82.3°	3:25:25	
KODINAR (INDIA) 70° 42' E, 20° 47' N	0.775 P	09:57:45 50.4°		11:33:32 72.3°		13:23:30 81.6°	3:25:46	
KHEDBRAHMA (INDIA) 73° 00' E, 24° 03' N	0.848 P	10:05:38 54.8°		11:44:28 77.3°		13:34:24 77.5°	3:28:46	
KHAMBHALIYA (INDIA) 69° 42' E, 22° 12' N	0.827 P	09:57:19 49.6°		11:32:35 71.4°		13:22:05 83.2°	3:24:46	
KHAMBHAT (INDIA) 72° 36' E, 22° 19' N	0.800 P	10:03:00 53.6°		11:41:10 76.1°		13:31:31 78.4°	3:28:31	
GADHADA (INDIA) 70° 55' E, 21° 54' N	0.805 P	09:59:15 51.1°		11:35:39 73.2°		13:25:38 81.2°	3:26:23	
GANDHINAGAR (INDIA) 72° 29' E, 23° 17' N	0.830 P	10:03:46 53.8°		11:42:01 76.3°		13:32:07 78.5°	3:28:21	
GANDEVI (INDIA) 73° 00' E, 20° 48' N	0.751 P	10:02:29 53.6°		11:40:31 76.0°		13:31:01 77.9°	3:28:33	
GODHARA (INDIA) 73° 36' E, 22° 48' N	0.805 P	10:05:34 55.2°		11:44:49 77.9°		13:35:11 76.7°	3:29:38	

Location	Mag.	First contact	Second contact	Maximum eclipse	Third contact	Fourth contact	Duration	Duration tot./ann.
GONDAL (INDIA) 70° 48' E, 21° 56' N	0.808 P	09:59:04 51.0°		11:35:21 73.0°		13:25:18 81.4°	3:26:15	
GHOOGHA (INDIA) 72° 12' E, 21° 41' N	0.785 P	10:01:34 52.8°		11:39:10 75.2°		13:29:31 79.1°	3:27:57	
CHIKHALI (INDIA) 73° 04' E, 20° 43' N	0.748 P	10:02:33 53.6°		11:40:38 76.1°		13:31:08 77.8°	3:28:35	
CHOTILA (INDIA) 71° 12' E, 22° 24' N	0.817 P	10:00:19 51.7°		11:37:07 73.9°		13:27:08 80.7°	3:26:49	
JASDAN (INDIA) 71° 12' E, 22° 00' N	0.805 P	09:59:54 51.6°		11:36:36 73.7°		13:26:40 80.8°	3:26:46	
JAMBUGHODA (INDIA) 73° 44' E, 22° 22' N	0.791 P	10:05:26 55.2°		11:44:43 77.9°		13:35:11 76.5°	3:29:45	
JAMANAGAR (INDIA) 70° 05' E, 22° 27' N	0.830 P	09:58:17 50.3°		11:34:00 72.1°		13:23:36 82.6°	3:25:19	
JUNAGADH (INDIA) 70° 27' E, 21° 31' N	0.799 P	09:57:59 50.3°		11:33:47 72.3°		13:23:40 82.0°	3:25:41	
JETPUR (INDIA) 70° 42' E, 21° 42' N	0.802 P	09:58:38 50.8°		11:34:45 72.8°		13:24:42 81.6°	3:26:04	
JODIYA (INDIA) 70° 17' E, 22° 42' N	0.836 P	09:58:55 50.6°		11:34:54 72.6°		13:24:32 82.2°	3:25:36	
TANKARA (INDIA) 70° 45' E, 22° 38' N	0.829 P	09:59:43 51.2°		11:36:08 73.3°		13:25:57 81.4°	3:26:14	
DABHOI (INDIA) 73° 25' E, 22° 06' N	0.786 P	10:04:30 54.7°		11:43:25 77.3°		13:33:54 77.1°	3:29:24	
DISA (INDIA) 72° 10' E, 24° 15' N	0.862 P	10:04:14 53.8°		11:42:16 76.1°		13:31:58 78.8°	3:27:44	
TALAJA (INDIA) 72° 02' E, 21° 21' N	0.777 P	10:00:55 52.4°		11:38:14 74.7°		13:28:35 79.4°	3:27:39	
TALALA (INDIA) 70° 30' E, 21° 00' N	0.784 P	09:57:34 50.2°		11:33:15 72.1°		13:23:09 81.9°	3:25:35	
THARAD (INDIA) 71° 37' E, 24° 22' N	0.870 P	10:03:20 53.1°		11:40:49 75.2°		13:30:21 79.7°	3:27:01	
DAHEGAM (INDIA) 72° 48' E, 23° 17' N	0.827 P	10:04:24 54.3°		11:42:57 76.8°		13:33:07 78.0°	3:28:43	
DAHOD (INDIA) 74° 16' E, 22° 50' N	0.800 P	10:07:01 56.1°		11:46:56 79.0°		13:37:20 75.6°	3:30:18	
DWARKA(DEVBHUMI) (INDIA) 69° 00' E, 22° 16' N	0.837 P	09:56:10 48.8°		11:30:46 70.4°		13:19:55 84.3°	3:23:46	
DEBGADH BARIYA (INDIA) 73° 53' E, 22° 34' N	0.795 P	10:05:56 55.5°		11:45:25 78.3°		13:35:52 76.3°	3:29:55	
DHANGADHRA (INDIA) 71° 28' E, 23° 00' N	0.832 P	10:01:28 52.3°		11:38:40 74.5°		13:28:37 80.2°	3:27:09	
DHOLAKA (INDIA) 72° 24' E, 22° 44' N	0.814 P	10:03:01 53.5°		11:41:05 75.9°		13:31:19 78.7°	3:28:18	
DHORAJI (INDIA) 70° 24' E, 21° 45' N	0.807 P	09:58:07 50.4°		11:33:58 72.3°		13:23:48 82.1°	3:25:40	
NAVSARI (Iceland) 72° 55' E, 20° 56' N	0.756 P	16:32:24 53.5°		18:10:26 75.9°		20:00:55 78.0°	3:28:31	
NADIYAD (INDIA) 72° 54' E, 22° 41' N	0.808 P	10:03:59 54.2°		11:42:32 76.7°		13:32:51 77.9°	3:28:52	
NAKHATRANA (INDIA) 69° 08' E, 23° 20' N	0.867 P	09:57:39 49.4°		11:32:35 71.0°		13:21:33 84.0°	3:23:54	
NIZAR (INDIA) 73° 24' E, 21° 07' N	0.756 P	10:03:36 54.3°		11:42:10 76.8°		13:32:43 77.2°	3:29:07	
PALANPUR (INDIA) 72° 24' E, 24° 10' N	0.857 P	10:04:35 54.0°		11:42:50 76.4°		13:32:38 78.5°	3:28:02	
PALITANA (INDIA) 71° 48' E, 21° 30' N	0.784 P	10:00:35 52.2°		11:37:44 74.4°		13:28:00 79.8°	3:27:25	
PATAN (INDIA) 72° 06' E, 23° 54' N	0.852 P	10:03:42 53.5°		11:41:38 75.8°		13:31:28 79.0°	3:27:46	
PETLAD (INDIA) 72° 48' E, 22° 29' N	0.803 P	10:03:35 53.9°		11:41:59 76.5°		13:32:20 78.1°	3:28:45	
PORBANDAR (INDIA) 69° 36' E, 21° 36' N	0.811 P	09:56:30 49.3°		11:31:30 71.0°		13:21:01 83.4°	3:24:32	
BAGASARA (INDIA) 70° 58' E, 21° 28' N	0.792 P	09:58:55 51.0°		11:35:13 73.1°		13:25:16 81.2°	3:26:21	
BARDOLI (INDIA) 73° 07' E, 21° 07' N	0.759 P	10:02:59 53.9°		11:41:17 76.4°		13:31:48 77.7°	3:28:49	

Location	Mag.	First contact	Second contact	Maximum eclipse	Third contact	Fourth contact	Duration	Duration tot./ann.
BECHARAJI (INDIA) 72° 04' E, 23° 30' N	0.840 P	10:03:11 53.3°		11:41:03 75.7°		13:31:00 79.1°	3:27:49	
BOTAD (INDIA) 71° 42' E, 22° 10' N	0.805 P	10:01:03 52.3°		11:38:17 74.6°		13:28:28 79.9°	3:27:26	
BHARUCH (INDIA) 73° 00' E, 21° 41' N	0.777 P	10:03:14 53.9°		11:41:37 76.4°		13:32:06 77.8°	3:28:52	
BHACHAU (INDIA) 70° 20' E, 23° 18' N	0.853 P	09:59:42 50.9°		11:35:50 72.9°		13:25:19 82.0°	3:25:37	
BHAVNAGAR (INDIA) 72° 06' E, 21° 47' N	0.789 P	10:01:28 52.7°		11:38:59 75.0°		13:29:19 79.3°	3:27:51	
BHUJ (INDIA) 69° 42' E, 23° 18' N	0.859 P	09:58:35 50.1°		11:34:04 71.9°		13:23:19 83.1°	3:24:44	
BHESAN (INDIA) 70° 42' E, 21° 32' N	0.797 P	09:58:28 50.7°		11:34:32 72.7°		13:24:29 81.6°	3:26:02	
MAHESANA (INDIA) 72° 25' E, 23° 36' N	0.840 P	10:03:59 53.9°		11:42:12 76.3°		13:32:12 78.5°	3:28:13	
MANASA (INDIA) 72° 40' E, 23° 26' N	0.833 P	10:04:17 54.1°		11:42:44 76.6°		13:32:50 78.2°	3:28:33	
MANAVADAR (INDIA) 70° 06' E, 21° 30' N	0.803 P	09:57:18 49.9°		11:32:46 71.7°		13:22:31 82.6°	3:25:12	
MANDAVI (INDIA) 69° 20' E, 22° 50' N	0.850 P	09:57:23 49.4°		11:32:26 71.1°		13:21:39 83.7°	3:24:15	
MENDARADA (INDIA) 70° 26' E, 21° 19' N	0.794 P	09:57:45 50.2°		11:33:28 72.2°		13:23:21 82.0°	3:25:36	
MUNDRA (INDIA) 69° 44' E, 22° 50' N	0.846 P	09:58:05 50.0°		11:33:32 71.8°		13:22:55 83.1°	3:24:50	
MORABI (INDIA) 70° 48' E, 22° 48' N	0.833 P	09:59:59 51.4°		11:36:29 73.4°		13:26:17 81.3°	3:26:18	
RADHANPUR (INDIA) 71° 39' E, 23° 49' N	0.854 P	10:02:44 52.9°		11:40:14 75.1°		13:29:59 79.8°	3:27:14	
RAJKOT (INDIA) 70° 49' E, 22° 17' N	0.818 P	09:59:28 51.2°		11:35:52 73.2°		13:25:46 81.4°	3:26:18	
RAJULA (INDIA) 71° 30' E, 21° 06' N	0.776 P	09:59:37 51.6°		11:36:19 73.8°		13:26:32 80.3°	3:26:55	
LIMKHEDA (INDIA) 73° 53' E, 22° 49' N	0.803 P	10:06:11 55.6°		11:45:43 78.4°		13:36:06 76.3°	3:29:55	
LUNAVADA (INDIA) 73° 36' E, 23° 06' N	0.814 P	10:05:51 55.3°		11:45:10 78.0°		13:35:28 76.7°	3:29:37	
VADIYA (INDIA) 70° 51' E, 21° 41' N	0.800 P	09:58:54 51.0°		11:35:10 73.0°		13:25:10 81.4°	3:26:16	
VALLABHIPUR (INDIA) 71° 54' E, 21° 53' N	0.794 P	10:01:10 52.5°		11:38:31 74.8°		13:28:47 79.6°	3:27:38	
VADNAGAR (INDIA) 72° 36' E, 23° 48' N	0.844 P	10:04:34 54.2°		11:42:59 76.6°		13:32:57 78.2°	3:28:23	
VADODARA (INDIA) 73° 12' E, 22° 18' N	0.794 P	10:04:14 54.4°		11:42:59 77.0°		13:33:25 77.4°	3:29:11	
VALSAD (INDIA) 72° 54' E, 20° 37' N	0.747 P	10:02:07 53.4°		11:39:59 75.8°		13:30:28 78.0°	3:28:21	
VYARA (INDIA) 73° 24' E, 21° 06' N	0.756 P	10:03:36 54.2°		11:42:09 76.8°		13:32:42 77.2°	3:29:06	
VANKANER (INDIA) 72° 07' E, 21° 07' N	0.770 P	10:00:53 52.5°		11:38:12 74.8°		13:28:33 79.3°	3:27:40	
VERAVAL (INDIA) 70° 23' E, 20° 53' N	0.782 P	09:57:14 50.0°		11:32:45 71.9°		13:22:37 82.1°	3:25:23	
VISNAGAR (INDIA) 72° 30' E, 23° 42' N	0.842 P	10:04:15 54.0°		11:42:34 76.4°		13:32:33 78.4°	3:28:18	
VISAVADAR (INDIA) 70° 48' E, 21° 18' N	0.789 P	09:58:26 50.7°		11:34:31 72.7°		13:24:31 81.4°	3:26:05	
SANAND (INDIA) 72° 23' E, 23° 00' N	0.822 P	16:33:16 53.6°		18:11:22 76.0°		20:01:32 78.7°	3:28:16	
SAVARKUNDALA (INDIA) 71° 18' E, 21° 28' N	0.788 P	09:59:34 51.5°		11:36:12 73.6°		13:26:21 80.6°	3:26:47	
SANTALPUR (INDIA) 71° 10' E, 23° 46' N	0.857 P	10:01:47 52.2°		11:38:47 74.3°		13:28:25 80.6°	3:26:38	
SAYALA (INDIA) 72° 40' E, 22° 18' N	0.799 P	10:03:07 53.7°		11:41:21 76.2°		13:31:43 78.3°	3:28:36	
SHIHOR (INDIA) 72° 00' E, 21° 42' N	0.788 P	10:01:11 52.5°		11:38:35 74.8°		13:28:54 79.5°	3:27:43	

Location	Mag.	First contact	Second contact	Maximum eclipse	Third contact	Fourth contact	Duration	Duration tot./ann.
SUTRAPADA (INDIA) 70° 32' E, 20° 50' N	0.778 P	09:57:28 50.2°		11:33:07 72.1°		13:23:02 81.9°	3:25:34	
SOMNATH (INDIA) 70° 23' E, 20° 54' N	0.782 P	09:57:15 50.0°		11:32:46 71.9°		13:22:38 82.1°	3:25:23	



VYAS PANCHANG

India villages

Location	Mag.	First contact	Second contact	Maximum eclipse	Third contact	Fourth contact	Duration	Duration tot./ann.
BALAGAM MY VILLAGE (INDIA) 70° 06' E, 21° 22' N	0.799 P	09:57:10 49.8°		11:32:35 71.7°		13:22:20 82.6°	3:25:10	
Ahmadabad (India) 72° 37' E, 23° 02' N	0.821 P	10:03:46 53.9°		11:42:06 76.4°		13:32:18 78.3°	3:28:32	
Ahmadnagar (India) 74° 44' E, 19° 05' N	0.683 P	10:05:17 55.4°		11:44:05 77.8°		13:34:19 75.1°	3:29:02	
Ajmer (India) 74° 38' E, 26° 27' N	0.905 P	10:11:48 57.9°		11:52:00 80.2°		13:40:48 74.4°	3:29:01	
Akola (India) 77° 00' E, 20° 44' N	0.713 P	10:11:52 59.4°		11:53:42 82.5°		13:43:51 71.3°	3:31:59	
Aligarh (India) 78° 05' E, 27° 53' N	0.924 P	10:20:57 63.0°		12:03:38 84.3°		13:50:59 69.0°	3:30:02	
Allahabad (India) 81° 51' E, 25° 27' N	0.830 P	10:27:47 67.9°		12:14:00 87.0°		14:01:03 63.4°	3:33:17	
Amravati (India) 77° 45' E, 20° 56' N	0.713 P	10:13:55 60.6°		11:56:31 83.8°		13:46:26 70.1°	3:32:31	
Amritsar (India) 74° 52' E, 31° 38' N	0.934 P	10:19:49 59.6°		11:57:41 78.8°		13:41:47 72.6°	3:21:58	
Asansol (India) 86° 59' E, 23° 41' N	0.761 P	10:41:55 75.8°		12:30:55 79.2°		14:14:05 55.7°	3:32:10	
Aurangabad (India) 75° 20' E, 19° 53' N	0.701 P	10:07:12 56.6°		11:47:03 79.3°		13:37:26 74.1°	3:30:14	
Bali (India) 88° 20' E, 22° 39' N	0.728 P	10:46:12 77.9°		12:35:33 76.9°		14:17:14 53.6°	3:31:02	
Barasat (India) 88° 31' E, 22° 43' N	0.731 P	10:46:48 78.3°		12:36:11 76.6°		14:17:41 53.3°	3:30:53	
Bardhaman (India) 87° 51' E, 23° 15' N	0.747 P	10:44:37 77.2°		12:33:53 77.7°		14:16:09 54.4°	3:31:31	
Bareilly (India) 79° 25' E, 28° 21' N	0.931 P	10:24:32 64.9°		12:08:00 84.9°		13:54:35 66.9°	3:30:03	
Belgaum (India) 74° 30' E, 15° 52' N	0.589 P	10:03:33 53.9°		11:39:23 75.1°		13:27:47 75.2°	3:24:14	
Benares (India) 83° 00' E, 25° 20' N	0.822 P	10:30:49 69.7°		12:17:47 85.5°		14:04:06 61.7°	3:33:16	
Bengalooru (India) 77° 36' E, 12° 59' N	0.474 P	10:13:02 57.9°		11:47:44 76.8°		13:31:50 70.3°	3:18:47	
Bhagalpur (India) 87° 00' E, 25° 15' N	0.811 P	10:42:25 75.9°		12:31:06 79.1°		14:14:05 55.8°	3:31:41	
Bhatpara (India) 88° 25' E, 22° 52' N	0.735 P	10:46:28 78.1°		12:35:50 76.7°		14:17:28 53.5°	3:31:00	
Bhavnagar (India) 72° 09' E, 21° 46' N	0.788 P	10:01:33 52.8°		11:39:07 75.1°		13:29:27 79.2°	3:27:54	
Bhilai (India) 81° 26' E, 21° 13' N	0.699 P	10:24:17 66.4°		12:10:03 87.6°		13:57:58 64.1°	3:33:41	
Bhilwara (India) 74° 38' E, 25° 21' N	0.872 P	10:10:28 57.5°		11:50:50 80.1°		13:40:18 74.6°	3:29:50	
Bhiwandi (India) 73° 04' E, 19° 18' N	0.706 P	10:01:31 53.1°		11:38:51 75.3°		13:29:08 77.8°	3:27:37	
Bhopal (India) 77° 24' E, 23° 16' N	0.787 P	10:14:38 60.8°		11:57:32 84.3°		13:47:23 70.5°	3:32:44	
Bhubaneshwar (India) 85° 50' E, 20° 14' N	0.654 P	10:38:06 73.4°		12:26:09 80.7°		14:09:51 57.1°	3:31:45	
Bikaner (India) 73° 18' E, 28° 01' N	0.963 P	10:11:20 56.6°		11:49:50 78.1°		13:37:24 76.0°	3:26:04	
Bokaro (India) 85° 58' E, 23° 47' N	0.766 P	10:38:46 74.1°		12:27:25 81.0°		14:11:34 57.2°	3:32:48	
Bombay (India) 72° 50' E, 18° 59' N	0.699 P	10:00:47 52.6°		11:37:42 74.7°		13:27:52 78.1°	3:27:05	
Brahmapur (India) 84° 47' E, 19° 19' N	0.627 P	10:34:44 71.4°		12:21:48 82.1°		14:06:11 58.7°	3:31:28	
Calcutta (India) 88° 22' E, 22° 34' N	0.726 P	10:46:19 78.0°		12:35:40 76.8°		14:17:18 53.5°	3:31:00	

Location	Mag.	First contact	Second contact	Maximum eclipse	Third contact	Fourth contact	Duration	Duration tot./ann.
Calicut (India) 75° 46' E, 11° 15' N	0.440 P	10:08:09 54.4°		11:38:27 72.9°		13:20:24 72.7°	3:12:16	
Chandigarh (India) 76° 47' E, 30° 44' N	0.974 P	10:22:04 61.8°		12:02:06 81.1°		13:47:09 70.3°	3:25:05	
Chandrapur (India) 79° 18' E, 19° 57' N	0.672 P	10:17:42 62.7°		12:01:13 85.3°		13:50:15 67.6°	3:32:33	
Cochin (India) 76° 14' E, 9° 58' N	0.397 P	10:10:39 54.8°		11:38:46 72.3°		13:17:55 71.8°	3:07:16	
Coimbatore (India) 76° 58' E, 11° 00' N	0.420 P	10:12:15 56.3°		11:42:56 74.2°		13:23:54 71.1°	3:11:39	
Cuttack (India) 85° 53' E, 20° 28' N	0.661 P	10:38:14 73.5°		12:26:23 80.7°		14:10:08 57.1°	3:31:54	
Dehra Dun (India) 78° 02' E, 30° 19' N	0.995 A	10:24:02 63.4°	12:05:06 82.4°	12:05:18 82.4°	12:05:30 82.4°	13:50:34 68.7°	3:26:32	00:24
Delhi (India) 77° 13' E, 28° 40' N	0.954 P	10:20:03 62.0°		12:01:40 82.9°		13:48:36 70.1°	3:28:34	
Dhule (India) 74° 47' E, 20° 54' N	0.737 P	10:06:34 56.2°		11:46:22 79.0°		13:36:56 74.9°	3:30:22	
Faridabad (India) 77° 19' E, 28° 26' N	0.946 P	10:19:57 62.1°		12:01:47 83.2°		13:48:53 70.0°	3:28:56	
Firozabad (India) 78° 25' E, 27° 09' N	0.900 P	10:20:51 63.3°		12:04:05 85.1°		13:51:52 68.5°	3:31:01	
Gaya (India) 85° 00' E, 24° 47' N	0.799 P	10:36:14 72.7°		12:24:20 82.5°		14:09:13 58.7°	3:32:59	
Ghaziabad (India) 77° 26' E, 28° 40' N	0.952 P	10:20:30 62.3°		12:02:19 83.1°		13:49:12 69.8°	3:28:42	
Gorakhpur (India) 83° 22' E, 26° 45' N	0.865 P	10:32:52 70.4°		12:19:33 84.2°		14:05:01 61.2°	3:32:10	
Guntur (India) 80° 27' E, 16° 18' N	0.553 P	10:21:02 63.4°		12:02:34 82.7°		13:48:49 65.8°	3:27:47	
Guwahati (India) 91° 44' E, 26° 11' N	0.844 P	10:57:20 83.2°		12:45:57 71.4°		14:24:04 49.5°	3:26:44	
Gwalior (India) 78° 11' E, 26° 13' N	0.872 P	10:19:17 62.7°		12:02:38 85.3°		13:51:03 69.0°	3:31:46	
Haora (India) 88° 19' E, 22° 35' N	0.726 P	10:46:09 77.9°		12:35:29 76.9°		14:17:11 53.6°	3:31:02	
Hubli (India) 75° 10' E, 15° 21' N	0.567 P	10:05:16 54.8°		11:41:08 75.7°		13:28:58 74.2°	3:23:42	
Hyderabad (India) 78° 28' E, 17° 23' N	0.599 P	10:14:47 60.6°		11:55:43 82.0°		13:44:03 69.0°	3:29:16	
Indore (India) 75° 50' E, 22° 43' N	0.782 P	10:10:27 58.3°		11:51:49 81.5°		13:42:08 73.1°	3:31:41	
Jabalpur (India) 79° 57' E, 23° 10' N	0.768 P	10:21:05 64.6°		12:06:07 88.6°		13:54:55 66.4°	3:33:50	
Jaipur (India) 75° 49' E, 26° 55' N	0.910 P	10:14:50 59.6°		11:55:59 81.8°		13:44:26 72.5°	3:29:36	
Jalandhar (India) 75° 35' E, 31° 20' N	0.948 P	10:20:40 60.4°		11:59:20 79.6°		13:43:48 71.8°	3:23:08	
Jalgaon (India) 75° 34' E, 21° 01' N	0.733 P	10:08:30 57.3°		11:49:06 80.3°		13:39:35 73.6°	3:31:06	
Jammu (India) 74° 52' E, 32° 44' N	0.901 P	10:21:41 59.9°		11:58:39 78.1°		13:41:27 72.2°	3:19:45	
Jamnagar (India) 70° 04' E, 22° 28' N	0.831 P	09:58:16 50.2°		11:33:58 72.1°		13:23:34 82.6°	3:25:18	
Jamshedpur (India) 86° 11' E, 22° 48' N	0.734 P	10:39:14 74.4°		12:28:00 80.6°		14:11:56 56.8°	3:32:42	
Jhansi (India) 78° 35' E, 25° 26' N	0.846 P	10:19:27 63.1°		12:03:17 86.2°		13:51:58 68.4°	3:32:31	
Kalyan (India) 73° 09' E, 19° 15' N	0.704 P	10:01:40 53.2°		11:39:04 75.4°		13:29:20 77.6°	3:27:40	
Kamarhati (India) 88° 22' E, 22° 40' N	0.729 P	10:46:18 78.0°		12:35:40 76.8°		14:17:19 53.6°	3:31:01	
Korba (India) 82° 41' E, 22° 21' N	0.729 P	10:28:22 68.6°		12:15:17 86.6°		14:02:20 62.1°	3:33:58	
Kukatpalli (India) 78° 25' E, 17° 29' N	0.603 P	10:14:39 60.5°		11:55:38 82.0°		13:44:03 69.1°	3:29:24	
Kulti (India) 86° 51' E, 23° 44' N	0.763 P	10:41:30 75.6°		12:30:28 79.5°		14:13:45 55.9°	3:32:15	

Location	Mag.	First contact	Second contact	Maximum eclipse	Third contact	Fourth contact	Duration	Duration tot./ann.
Latur (India) 76° 35' E, 18° 24' N	0.645 P	10:09:42 58.0°		11:49:46 80.3°		13:39:25 72.0°	3:29:43	
Lucknow (India) 80° 55' E, 26° 51' N	0.877 P	10:26:34 66.8°		12:11:44 86.5°		13:58:39 64.8°	3:32:06	
Ludhiana (India) 75° 51' E, 30° 54' N	0.963 P	10:20:29 60.7°		11:59:41 80.2°		13:44:37 71.5°	3:24:07	
Madras (India) 80° 17' E, 13° 05' N	0.455 P	10:22:06 62.3°		11:59:03 79.3°		13:41:33 66.1°	3:19:27	
Madurai (India) 78° 07' E, 9° 56' N	0.378 P	10:17:19 57.9°		11:46:33 74.4°		13:24:35 69.4°	3:07:16	
Malegaon (India) 74° 32' E, 20° 33' N	0.729 P	10:05:44 55.7°		11:45:09 78.4°		13:35:42 75.4°	3:29:58	
Mangalore (India) 74° 53' E, 12° 52' N	0.497 P	10:04:44 53.5°		11:37:04 73.2°		13:21:57 74.2°	3:17:12	
Mathura (India) 77° 41' E, 27° 30' N	0.915 P	10:19:36 62.3°		12:02:07 84.1°		13:49:51 69.6°	3:30:16	
Meerut (India) 77° 42' E, 28° 59' N	0.960 P	10:21:30 62.7°		12:03:20 83.2°		13:49:54 69.4°	3:28:25	
Moradabad (India) 78° 47' E, 28° 50' N	0.950 P	10:23:41 64.1°		12:06:26 84.1°		13:52:50 67.8°	3:29:09	
Muzaffarnagar (India) 77° 41' E, 29° 28' N	0.975 P	10:22:07 62.8°		12:03:40 82.8°		13:49:48 69.3°	3:27:42	
Muzaffarpur (India) 85° 24' E, 26° 07' N	0.840 P	10:38:06 73.4°		12:25:58 81.5°		14:10:08 58.2°	3:32:03	
Mysore (India) 76° 39' E, 12° 18' N	0.462 P	10:10:21 56.1°		11:43:09 75.0°		13:26:37 71.7°	3:16:16	
Nagpur (India) 79° 06' E, 21° 09' N	0.710 P	10:17:38 62.7°		12:01:31 86.0°		13:50:52 67.8°	3:33:13	
Nangi (India) 88° 13' E, 22° 30' N	0.724 P	10:45:49 77.7°		12:35:08 77.0°		14:16:56 53.8°	3:31:07	
Nasik (India) 73° 48' E, 19° 59' N	0.719 P	10:03:38 54.4°		11:42:04 76.9°		13:32:33 76.6°	3:28:54	
Nellore (India) 79° 58' E, 14° 26' N	0.499 P	10:20:08 62.1°		11:58:56 80.5°		13:43:34 66.6°	3:23:25	
New Delhi (India) 77° 12' E, 28° 36' N	0.952 P	10:19:55 61.9°		12:01:34 82.9°		13:48:34 70.1°	3:28:38	
Nizamabad (India) 78° 07' E, 18° 40' N	0.641 P	10:13:59 60.4°		11:55:39 82.7°		13:44:51 69.5°	3:30:52	
Panihati (India) 88° 22' E, 22° 42' N	0.730 P	10:46:18 78.0°		12:35:40 76.8°		14:17:19 53.6°	3:31:01	
Patiala (India) 76° 24' E, 30° 20' N	0.984 P	10:20:42 61.3°		12:00:43 81.1°		13:46:12 70.9°	3:25:30	
Patna (India) 85° 07' E, 25° 36' N	0.824 P	10:36:59 73.0°		12:24:55 82.1°		14:09:30 58.6°	3:32:31	
Pimpri (India) 73° 48' E, 18° 37' N	0.678 P	10:02:48 53.9°		11:40:24 76.0°		13:30:30 76.6°	3:27:42	
Punasa (India) 76° 24' E, 22° 14' N	0.763 P	10:11:24 59.0°		11:53:11 82.3°		13:43:28 72.2°	3:32:05	
Pune (India) 73° 52' E, 18° 32' N	0.675 P	10:02:55 53.9°		11:40:31 76.1°		13:30:35 76.4°	3:27:41	
Quilon (India) 76° 36' E, 8° 53' N	0.362 P	10:13:04 55.2°		11:38:59 71.7°		13:15:23 71.2°	3:02:19	
Raipur (India) 81° 38' E, 21° 14' N	0.699 P	10:24:53 66.7°		12:10:48 87.5°		13:58:35 63.8°	3:33:42	
Rajahmundry (India) 81° 47' E, 16° 59' N	0.566 P	10:25:14 65.8°		12:08:32 83.5°		13:54:16 63.6°	3:29:03	
Rajkot (India) 70° 47' E, 22° 18' N	0.818 P	09:59:25 51.1°		11:35:47 73.2°		13:25:41 81.4°	3:26:16	
Ranchi (India) 85° 20' E, 23° 21' N	0.753 P	10:36:42 73.1°		12:25:07 82.1°		14:09:52 58.1°	3:33:11	
Rohtak (India) 76° 34' E, 28° 54' N	0.965 P	10:18:59 61.2°		11:59:59 82.1°		13:46:48 71.0°	3:27:49	
Saharanpur (India) 77° 33' E, 29° 58' N	0.991 P	10:22:31 62.7°		12:03:40 82.3°		13:49:22 69.4°	3:26:51	
Salem (India) 78° 10' E, 11° 39' N	0.429 P	10:15:49 58.4°		11:48:37 76.2°		13:30:10 69.4°	3:14:21	
Shahjahanpur (India) 79° 55' E, 27° 53' N	0.914 P	10:25:11 65.5°		12:09:14 85.5°		13:55:57 66.2°	3:30:47	

Location	Mag.	First contact	Second contact	Maximum eclipse	Third contact	Fourth contact	Duration	Duration tot./ann.
Shliguri (India) 88° 26' E, 26° 42' N	0.856 P	10:47:19 78.0°		12:35:43 76.6°		14:16:59 54.0°	3:29:41	
Shimoga (India) 75° 34' E, 13° 55' N	0.521 P	10:06:29 54.9°		11:40:53 75.1°		13:27:03 73.4°	3:20:34	
Solapur (India) 75° 55' E, 17° 41' N	0.630 P	10:07:42 56.7°		11:46:35 78.7°		13:36:02 73.1°	3:28:20	
Srinagar (India) 74° 49' E, 34° 05' N	0.860 P	10:24:00 60.0°		11:59:41 77.2°		13:40:43 71.7°	3:16:42	
Surat (India) 72° 50' E, 21° 10' N	0.764 P	10:02:26 53.5°		11:40:27 75.9°		13:30:57 78.1°	3:28:31	
Thane (India) 72° 58' E, 19° 12' N	0.704 P	10:01:14 52.9°		11:38:24 75.1°		13:28:39 77.9°	3:27:25	
Thiruvananthapuram (India) 76° 55' E, 8° 29' N	0.347 P	10:14:43 55.6°		11:39:50 71.7°		13:15:01 70.7°	3:00:18	
Tiruchchirappalli (India) 78° 41' E, 10° 49' N	0.399 P	10:18:25 59.1°		11:49:55 75.8°		13:29:31 68.6°	3:11:06	
Tirunelveli (India) 77° 42' E, 8° 44' N	0.347 P	10:17:17 56.9°		11:43:26 72.8°		13:18:47 69.8°	3:01:30	
Tiruppur (India) 77° 21' E, 11° 06' N	0.420 P	10:13:28 56.9°		11:44:37 74.7°		13:25:35 70.6°	3:12:07	
Trichur (India) 76° 13' E, 10° 31' N	0.414 P	10:10:08 54.9°		11:39:21 72.8°		13:19:41 72.0°	3:09:34	
Tumkur (India) 77° 06' E, 13° 21' N	0.489 P	10:11:17 57.2°		11:46:08 76.6°		13:31:00 71.1°	3:19:44	
Udaipur (India) 73° 41' E, 24° 35' N	0.857 P	10:07:37 55.9°		11:47:08 78.5°		13:36:55 76.3°	3:29:18	
Ujjain (India) 75° 46' E, 23° 11' N	0.797 P	10:10:42 58.4°		11:52:05 81.6°		13:42:19 73.1°	3:31:37	
Ulhasnagar (India) 73° 09' E, 19° 13' N	0.703 P	10:01:39 53.2°		11:39:01 75.4°		13:29:17 77.6°	3:27:38	
Vadodara (India) 73° 12' E, 22° 18' N	0.794 P	10:04:14 54.4°		11:42:59 77.0°		13:33:25 77.4°	3:29:11	
Vijayawada (India) 80° 37' E, 16° 31' N	0.558 P	10:21:31 63.8°		12:03:25 82.9°		13:49:44 65.5°	3:28:13	
Vishakhapatnam (India) 83° 18' E, 17° 42' N	0.581 P	10:30:07 68.5°		12:15:09 83.1°		14:00:03 61.1°	3:29:55	
Warangal (India) 79° 35' E, 18° 00' N	0.610 P	10:18:09 62.5°		12:00:35 83.8°		13:48:40 67.1°	3:30:31	



VYAS PANCHANG

Annular-Partial eclipse visible in world

Location	Mag.	First contact	Second contact	Maximum eclipse	Third contact	Fourth contact	Duration	Duration tot./ann.
Sukkur (Pakistan) 68° 52' E, 27° 42' N	0.996 A	09:33:21 50.9°	11:07:22 71.7°	11:07:42 71.8°	11:08:03 71.8°	12:54:05 82.4°	3:20:44	00:41
Larkana (Pakistan) 68° 13' E, 27° 33' N	0.995 A	09:32:08 50.1°	11:05:35 70.8°	11:05:53 70.8°	11:06:11 70.9°	12:52:03 83.4°	3:19:55	00:37
Dehra Dun (India) 78° 02' E, 30° 19' N	0.995 A	10:24:02 63.4°	12:05:06 82.4°	12:05:18 82.4°	12:05:30 82.4°	13:50:34 68.7°	3:26:32	00:24
Xiamen (China) 118° 06' E, 24° 28' N	0.993 A	14:43:38 54.9°	16:10:19 35.4°	16:10:48 35.3°	16:11:16 35.2°	17:24:14 19.2°	2:40:37	00:57
Zhangzhou (China) 117° 39' E, 24° 31' N	0.992 A	14:42:37 55.5°	16:09:49 35.9°	16:10:15 35.8°	16:10:41 35.7°	17:24:02 19.6°	2:41:25	00:53
Saharanpur (India) 77° 33' E, 29° 58' N	0.991 P	10:22:31 62.7°		12:03:40 82.3°		13:49:22 69.4°	3:26:51	
Gorakhpur (India) 75° 41' E, 29° 27' N	0.988 P	10:17:59 60.1°		11:57:56 80.8°		13:44:21 72.1°	3:26:22	
Sanaa (Yemen) 44° 12' E, 15° 21' N	0.984 P	06:56:10 17.5°		08:07:54 33.9°		09:33:04 53.4°	2:36:53	
Patiala (India) 76° 24' E, 30° 20' N	0.984 P	10:20:42 61.3°		12:00:43 81.1°		13:46:12 70.9°	3:25:30	
Muscat (Oman) 58° 36' E, 23° 37' N	0.983 P	08:14:37 37.0°		09:39:14 56.1°		11:19:35 79.0°	3:04:58	
Hengyang (China) 112° 37' E, 26° 53' N	0.983 P	14:28:58 63.2°		16:01:20 42.7°		17:19:10 25.7°	2:50:12	
Zigong (China) 104° 47' E, 29° 24' N	0.980 P	14:06:42 74.5°		15:45:39 53.2°		17:10:11 34.9°	3:03:29	
Al Hudaydah (Yemen) 42° 57' E, 14° 48' N	0.980 P	06:55:22 16.0°		08:06:09 32.1°		09:29:59 51.3°	2:34:37	
T'ai-nan (Taiwan) 120° 13' E, 23° 01' N	0.978 P	14:49:20 51.5°		16:14:28 32.3°		17:26:17 16.4°	2:36:56	
Zunyi (China) 106° 54' E, 27° 41' N	0.977 P	14:13:23 71.7°		15:51:19 50.1°		17:14:08 31.9°	3:00:45	
Quanzhou (China) 118° 36' E, 24° 54' N	0.975 P	14:44:17 54.3°		16:10:51 34.9°		17:23:56 18.9°	2:39:39	
Muzaffarnagar (India) 77° 41' E, 29° 28' N	0.975 P	10:22:07 62.8°		12:03:40 82.8°		13:49:48 69.3°	3:27:42	
Bahawalpur (Pakistan) 71° 41' E, 29° 24' N	0.975 P	09:40:35 55.1°		11:17:01 75.7°		13:02:59 77.7°	3:22:24	
Chandigarh (India) 76° 47' E, 30° 44' N	0.974 P	10:22:04 61.8°		12:02:06 81.1°		13:47:09 70.3°	3:25:05	
Neijiang (China) 105° 04' E, 29° 35' N	0.972 P	14:07:26 74.1°		15:46:01 52.9°		17:10:14 34.7°	3:02:48	
T'ai-chung (Taiwan) 120° 43' E, 24° 11' N	0.971 P	14:49:12 51.2°		16:13:43 32.3°		17:25:14 16.6°	2:36:02	
Hagåtña (USA) 144° 47' E, 13° 25' N	0.971 P	17:25:55 18.1°		18:31:07 3.4°		19:28:51 -9.3°	(2:02:56)	
Kao-hsiung (Taiwan) 120° 19' E, 22° 39' N	0.969 P	14:49:54 51.2°		16:14:57 32.0°		17:26:39 16.2°	2:36:44	
Rohtak (India) 76° 34' E, 28° 54' N	0.965 P	10:18:59 61.2°		11:59:59 82.1°		13:46:48 71.0°	3:27:49	
Bikaner (India) 73° 18' E, 28° 01' N	0.963 P	10:11:20 56.6°		11:49:50 78.1°		13:37:24 76.0°	3:26:04	
Ludhiana (India) 75° 51' E, 30° 54' N	0.963 P	10:20:29 60.7°		11:59:41 80.2°		13:44:37 71.5°	3:24:07	
Des (Ethiopia) 39° 39' E, 11° 10' N	0.961 P	06:51:31 10.8°		07:59:34 26.4°		09:19:41 44.7°	2:28:10	
Chongqing (China) 106° 33' E, 29° 34' N	0.961 P	14:11:33 72.0°		15:48:45 51.0°		17:11:36 33.1°	3:00:03	
Meerut (India) 77° 42' E, 28° 59' N	0.960 P	10:21:30 62.7°		12:03:20 83.2°		13:49:54 69.4°	3:28:25	
Ta'izz (Yemen) 44° 02' E, 13° 34' N	0.959 P	06:54:15 16.3°		08:05:32 32.6°		09:30:15 52.0°	2:36:00	
Shaoguan (China) 113° 35' E, 24° 48' N	0.957 P	14:33:04 61.4°		16:04:56 40.7°		17:21:55 23.7°	2:48:51	

Location	Mag.	First contact	Second contact	Maximum eclipse	Third contact	Fourth contact	Duration	Duration tot./ann.
Chaozhou (China) 116° 38' E, 23° 40' N	0.957 P	14:41:14 56.7°		16:10:00 36.6°		17:24:29 20.2°	2:43:15	
Putian (China) 119° 01' E, 25° 26' N	0.956 P	14:44:41 53.9°		16:10:42 34.7°		17:23:29 18.8°	2:38:48	
Delhi (India) 77° 13' E, 28° 40' N	0.954 P	10:20:03 62.0°		12:01:40 82.9°		13:48:36 70.1°	3:28:34	
Xiangtan (China) 112° 54' E, 27° 51' N	0.953 P	14:28:58 63.0°		16:00:40 42.7°		17:18:11 25.9°	2:49:12	
Ghaziabad (India) 77° 26' E, 28° 40' N	0.952 P	10:20:30 62.3°		12:02:19 83.1°		13:49:12 69.8°	3:28:42	
New Delhi (India) 77° 12' E, 28° 36' N	0.952 P	10:19:55 61.9°		12:01:34 82.9°		13:48:34 70.1°	3:28:38	
Zhuzhou (China) 113° 09' E, 27° 50' N	0.951 P	14:29:36 62.6°		16:01:01 42.4°		17:18:20 25.6°	2:48:44	
Jieyang (China) 116° 22' E, 23° 32' N	0.950 P	14:40:46 57.0°		16:09:50 36.9°		17:24:30 20.3°	2:43:44	
Pingxiang (China) 113° 51' E, 27° 37' N	0.950 P	14:31:26 61.6°		16:02:13 41.5°		17:18:57 24.9°	2:47:32	
Multan (Pakistan) 71° 29' E, 30° 12' N	0.950 P	09:41:34 55.1°		11:17:24 75.3°		13:02:30 77.6°	3:20:56	
Moradabad (India) 78° 47' E, 28° 50' N	0.950 P	10:23:41 64.1°		12:06:26 84.1°		13:52:50 67.8°	3:29:09	
Shantou (China) 116° 41' E, 23° 22' N	0.949 P	14:41:39 56.5°		16:10:23 36.4°		17:24:47 20.0°	2:43:09	
Jalandhar (India) 75° 35' E, 31° 20' N	0.948 P	10:20:40 60.4°		11:59:20 79.6°		13:43:48 71.8°	3:23:08	
Chengdu (China) 104° 04' E, 30° 40' N	0.948 P	14:04:23 75.1°		15:43:02 54.4°		17:07:53 36.2°	3:03:30	
Faridabad (India) 77° 19' E, 28° 26' N	0.946 P	10:19:57 62.1°		12:01:47 83.2°		13:48:53 70.0°	3:28:56	
Guiyang (China) 106° 43' E, 26° 35' N	0.943 P	14:13:32 71.9°		15:52:06 49.9°		17:15:07 31.6°	3:01:35	
Changsha (China) 112° 58' E, 28° 12' N	0.942 P	14:28:54 62.9°		16:00:22 42.8°		17:17:47 26.0°	2:48:52	
Taipei (Taiwan) 121° 32' E, 25° 02' N	0.939 P	14:50:00 50.4°		16:13:32 31.8°		17:24:28 16.3°	2:34:27	
Guilin (China) 110° 17' E, 25° 17' N	0.938 P	14:24:17 66.4°		15:59:34 44.9°		17:19:20 27.3°	2:55:03	
Fuzhou (China) 119° 18' E, 26° 04' N	0.935 P	14:44:43 53.7°		16:10:17 34.7°		17:22:49 18.9°	2:38:06	
Karachi (Pakistan) 67° 01' E, 24° 51' N	0.934 P	09:26:18 47.4°		10:59:13 68.4°		12:46:24 86.8°	3:20:06	
Amritsar (India) 74° 52' E, 31° 38' N	0.934 P	10:19:49 59.6°		11:57:41 78.8°		13:41:47 72.6°	3:21:58	
Hyderabad (Pakistan) 68° 22' E, 25° 22' N	0.934 P	09:29:05 49.3°		11:03:20 70.6°		12:51:02 84.5°	3:21:57	
Chi-lung (Taiwan) 121° 44' E, 25° 08' N	0.934 P	14:50:18 50.2°		16:13:36 31.6°		17:24:23 16.2°	2:34:05	
Lahore (Pakistan) 74° 21' E, 31° 33' N	0.933 P	09:48:45 59.0°		11:26:15 78.3°		13:10:25 73.3°	3:21:40	
Bareilly (India) 79° 25' E, 28° 21' N	0.931 P	10:24:32 64.9°		12:08:00 84.9°		13:54:35 66.9°	3:30:03	
Changde (China) 111° 41' E, 29° 02' N	0.931 P	14:25:14 64.7°		15:57:37 44.6°		17:16:00 27.7°	2:50:45	
Nanchong (China) 106° 04' E, 30° 48' N	0.929 P	14:09:51 72.3°		15:46:36 51.9°		17:09:34 34.2°	2:59:43	
Al `Ayn (United Arab Emirates) 55° 46' E, 24° 12' N	0.928 P	08:13:18 34.3°		09:35:11 52.7°		11:12:13 74.8°	2:58:55	
Faisalabad (Pakistan) 73° 05' E, 31° 25' N	0.927 P	09:46:19 57.4°		11:22:49 76.9°		13:06:58 75.0°	3:20:40	
Anshun (China) 105° 56' E, 26° 15' N	0.927 P	14:11:31 73.1°		15:50:58 50.9°		17:14:42 32.3°	3:03:11	
Jhang Sadr (Pakistan) 72° 19' E, 31° 16' N	0.926 P	09:44:46 56.4°		11:20:42 76.1°		13:04:52 76.0°	3:20:06	
Shekhupura (Pakistan) 73° 59' E, 31° 43' N	0.925 P	09:48:23 58.6°		11:25:27 77.8°		13:09:23 73.7°	3:21:00	
Aligarh (India) 78° 05' E, 27° 53' N	0.924 P	10:20:57 63.0°		12:03:38 84.3°		13:50:59 69.0°	3:30:02	

Location	Mag.	First contact	Second contact	Maximum eclipse	Third contact	Fourth contact	Duration	Duration tot./ann.
Adan (Yemen) 45° 02' E, 12° 47' N	0.923 P	06:53:43 16.8°		08:05:27 33.2°		09:30:56 52.7°	2:37:13	
Djibouti (Djibouti) 43° 09' E, 11° 36' N	0.921 P	06:52:15 14.3°		08:02:29 30.4°		09:25:51 49.4°	2:33:36	
J zan (Saudi Arabia) 42° 33' E, 16° 55' N	0.920 P	06:57:50 16.9°		08:08:30 33.0°		09:31:58 52.1°	2:34:08	
Addis Ababa (Ethiopia) 38° 42' E, 9° 02' N	0.919 P	06:49:47 8.8°		07:56:48 24.1°		09:15:32 42.1°	2:25:45	
Bangui (Central African Republic) 18° 35' E, 4° 22' N	0.915 P	04:53:03 -10.7°		05:50:05 2.3°		06:54:07 17.0°	(2:01:04)	
Mathura (India) 77° 41' E, 27° 30' N	0.915 P	10:19:36 62.3°		12:02:07 84.1°		13:49:51 69.6°	3:30:16	
Shahjahanpur (India) 79° 55' E, 27° 53' N	0.914 P	10:25:11 65.5°		12:09:14 85.5°		13:55:57 66.2°	3:30:47	
Jodhpur (India) 73° 02' E, 26° 17' N	0.914 P	10:08:26 55.7°		11:47:10 77.7°		13:35:57 76.9°	3:27:31	
Gujranwala (Pakistan) 74° 11' E, 32° 09' N	0.914 P	09:49:28 58.9°		11:26:22 77.8°		13:09:49 73.3°	3:20:21	
Saipan (USA) 145° 46' E, 15° 09' N	0.913 P	17:25:18 18.0°		18:29:54 3.5°		19:27:15 -9.0°	(2:01:58)	
Jaipur (India) 75° 49' E, 26° 55' N	0.910 P	10:14:50 59.6°		11:55:59 81.8°		13:44:26 72.5°	3:29:36	
Dongguan (China) 113° 45' E, 23° 03' N	0.908 P	14:35:12 60.6°		16:07:01 39.8°		17:23:37 22.7°	2:48:24	
Al Mukall (Yemen) 49° 08' E, 14° 32' N	0.907 P	06:56:51 21.9°		08:11:50 39.0°		09:41:52 59.6°	2:45:01	
Massawa (Eritrea) 39° 27' E, 15° 38' N	0.907 P	06:56:11 13.3°		08:04:36 28.8°		09:24:55 47.2°	2:28:44	
Asmara (Eritrea) 38° 57' E, 15° 21' N	0.907 P	06:55:52 12.7°		08:03:56 28.1°		09:23:45 46.4°	2:27:53	
Quetta (Pakistan) 67° 01' E, 30° 11' N	0.907 P	09:34:57 49.8°		11:06:31 69.4°		12:49:34 82.4°	3:14:36	
Sialkot (Pakistan) 74° 31' E, 32° 30' N	0.906 P	09:50:40 59.4°		11:27:33 77.9°		13:10:36 72.7°	3:19:56	
Al Ghaydah (Yemen) 52° 13' E, 16° 15' N	0.905 P	07:00:15 26.0°		08:18:02 43.8°		09:51:43 65.2°	2:51:27	
Ajmer (India) 74° 38' E, 26° 27' N	0.905 P	10:11:48 57.9°		11:52:00 80.2°		13:40:48 74.4°	3:29:01	
Guangzhou (China) 113° 15' E, 23° 07' N	0.905 P	14:33:55 61.3°		16:06:15 40.4°		17:23:16 23.2°	2:49:20	
Sargodha (Pakistan) 72° 40' E, 32° 05' N	0.904 P	09:46:46 57.1°		11:22:26 76.2°		13:05:43 75.2°	3:18:57	
Panzhihua (China) 101° 44' E, 26° 33' N	0.904 P	13:58:51 79.6°		15:42:01 56.6°		17:09:48 37.2°	3:10:57	
Agra (India) 78° 01' E, 27° 11' N	0.903 P	10:19:58 62.7°		12:02:53 84.6°		13:50:45 69.1°	3:30:47	
Abu Dhabi (United Arab Emirates) 54° 22' E, 24° 28' N	0.902 P	08:12:50 33.0°		09:33:22 51.1°		11:08:40 72.7°	2:55:51	
Foshan (China) 113° 07' E, 23° 02' N	0.901 P	14:33:41 61.5°		16:06:09 40.5°		17:23:15 23.3°	2:49:34	
Jammu (India) 74° 52' E, 32° 44' N	0.901 P	10:21:41 59.9°		11:58:39 78.1°		13:41:27 72.2°	3:19:45	
Gujrat (Pakistan) 74° 05' E, 32° 34' N	0.901 P	09:50:01 58.9°		11:26:30 77.5°		13:09:26 73.2°	3:19:24	



SRI VYAS PANCHANG®

YouTube (sri vyas panchang)

www.srivyaspanchang.com एवं श्री व्यास पंचांग गुजराती में फ़िलहाल प्रसिद्ध हो रहा है | जो बहुत जल्द ही हिन्दी में भी प्रसिद्ध होगा |

श्री व्यास पंचांग की YouTube चैनल में हमारा यह प्रयास रहेगा की दैनिक राशिफल-दैनिक पंचांग के साथ-साथ आपका कोई एक ज्योतिषीय प्रश्न का समाधान भी करे,और प्रश्न पूछने वाले की जन्मकुंडली भी फ्री में वोट्सएप पर दे | हमारा मो.नं.63565 54306 पर आप निम्न माहिती दे कर अपनी कुंडली की PDF नक़ल एवं समाधान प्राप्त कर सकते है | हमारी पे(दक्षिणा दे के) सर्विस भी ज्योतिषीय कार्य हेतु ले सकते है,(सुबह 11 से सायं 06 तक) | कृपया पे सर्विस हेतु ही फोन का उपयोग करे, फ्री सर्विस हेतु सिर्फ वोट्सएप निम्न माहिती के साथ ही करे | साथ में E-MAIL भी कर सकते है [jyotishjawab@gmail.com](mailto: jyotishjawab@gmail.com). (1) आप का पूरा नाम (2)जन्म तारीख (3) जन्म समय दिन-रात्रि के साथ (4)जन्म स्थल/गांव (जिल्ला,राज्य के साथ, यदि भारत के बहार से है तो देश और अन्य माहिती के साथ) (5) आपका पूरा पता मोबाईल नंबर के साथ (6) आप का व्यवसाय (6) आपका एक प्रश्न ज्योतिष की मर्यादा में | हमारी इस चैनल को **LIKE-SHARE-SUBSCRIBE** अवश्य करें |

विवाह मिलान,विस्तृत जन्म पत्रिका, किसी भी प्रकार का मुहूर्त, बच्चे का सिजेरियन मुहूर्त(एडवांस में शुभ योग के साथ),अंक ज्योतिष,लाल किताब,प्रश्न कुंडली(1 से 249 अंक के साथ), वास्तु यज्ञ- नयी जगह पर का वास्तु प्लान आदि भी प्राप्त का सकते है | शास्त्री अजयभाई व्यास(व्यासजी)-पंचांग कर्ता